

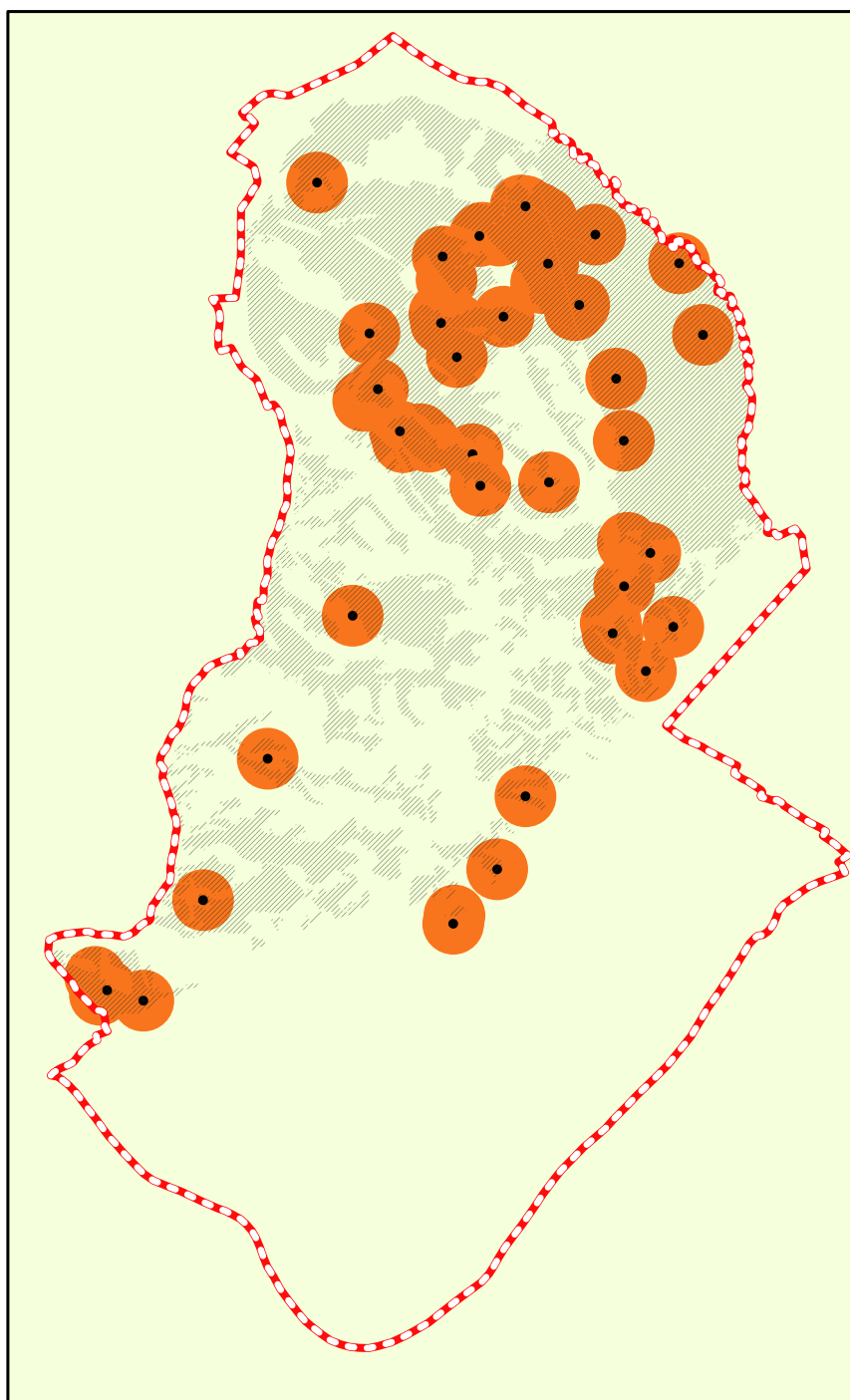


Comune di Santa Maria a Monte

Settore 3

## Catasto dei boschi e dei pascoli percorsi dal fuoco Istituzione e aggiornamento all'anno 2022

**Schede incendi**



**Sindaco Manuela Del Grande**

**Vicesindaco Maurizio Lucchesi**

**Responsabile del Settore 3  
Ing. Alessandro Veracini**



**Redattore e Rup  
Geol. Alessandra Giannetti**



ISTITUZIONE DEL CATASTO DELLE AREE PERCORSE DAL FUOCO ai sensi della legge n. 353/2000 “legge quadro in materia di incendi boschivi” (modificata dalla legge n. 155/2021) e della legge RT n. 39/2000 e ss.mm.ii.



Legenda

-  Confine comunale
-  Area percorsa dal fuoco

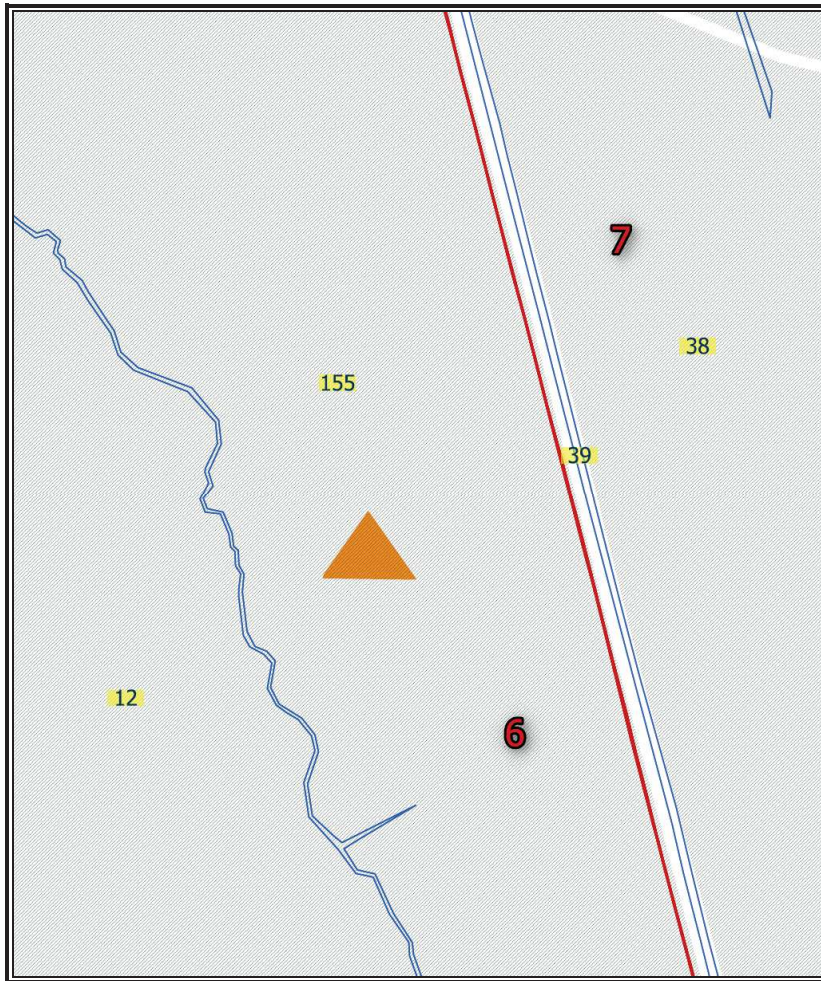
Estratto su ortofoto 2019

Dati estratti dal portale SIM del Ministero delle Politiche Agricole Alimentari e Forestali – Corpo Forestale dello Stato – Rilievo delle aree percorse dal fuoco:

Metodo di rilevamento CFS			Non strumentale		
Strumenti usati per il rilievo			Nessuno		
VINCOLI L. 353/00 S.M.I. (Art. 10, c. 1) +					
VINCOLI L.R.T. 39/00 S.M.I.					
ex Art.76 C. 4/a	ex Art.76 C. 4/b	ex Art.76 C. 5/a	ex Art.76 C. 5/b	ex Art.76 C. 6	ex Art.76 C. 7
10 ANNI	5 ANNI	15 ANNI	20 ANNI	15 ANNI	5 ANNI
<b>SCADENZA VINCOLO</b>					
07/05/2015	07/05/2010	07/05/2020	07/05/2025	07/05/2020	07/05/2010
<b>ESTINTO</b>	<b>ESTINTO</b>	<b>ESTINTO</b>	<b>ESISTENTE</b>	<b>ESTINTO</b>	<b>ESTINTO</b>
Località	Data incendio	Data rilievo CFS	Foglio catastale	Particelle interessate	Superficie interessata in HA
<b>Cerretti</b>	07/05/2005	22/02/2006	<b>6</b>	<b>155</b>	<b>00.04.65</b>

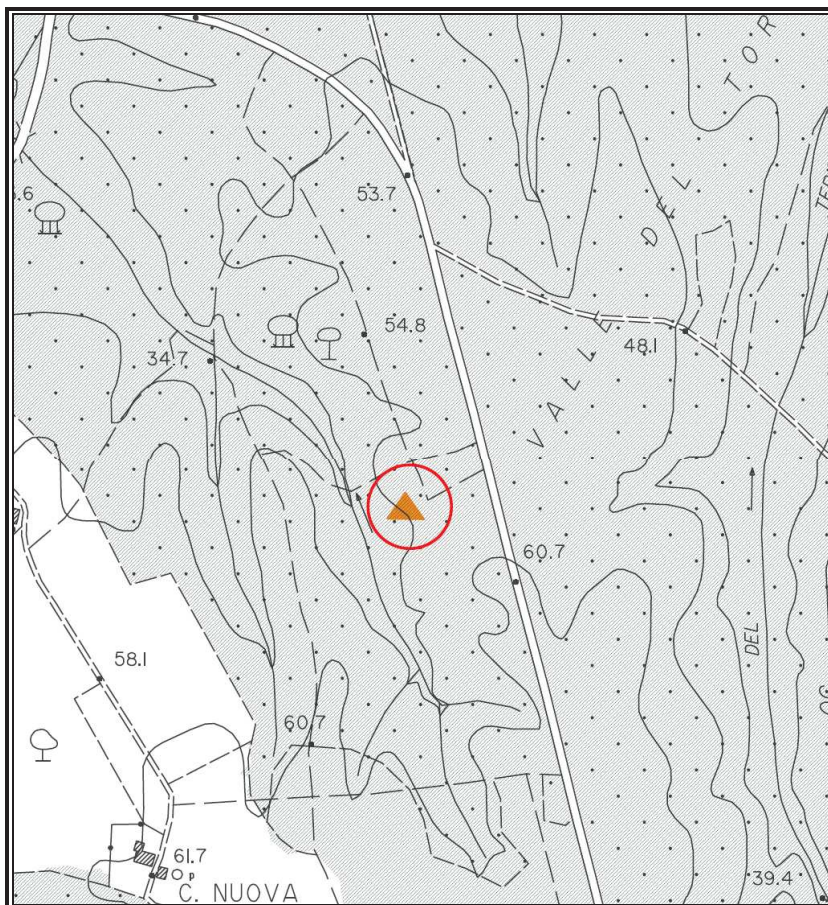
ID 07/05/2005

Estratto catastale  
(dati da GISCa - RT marzo 2023)



### Legenda

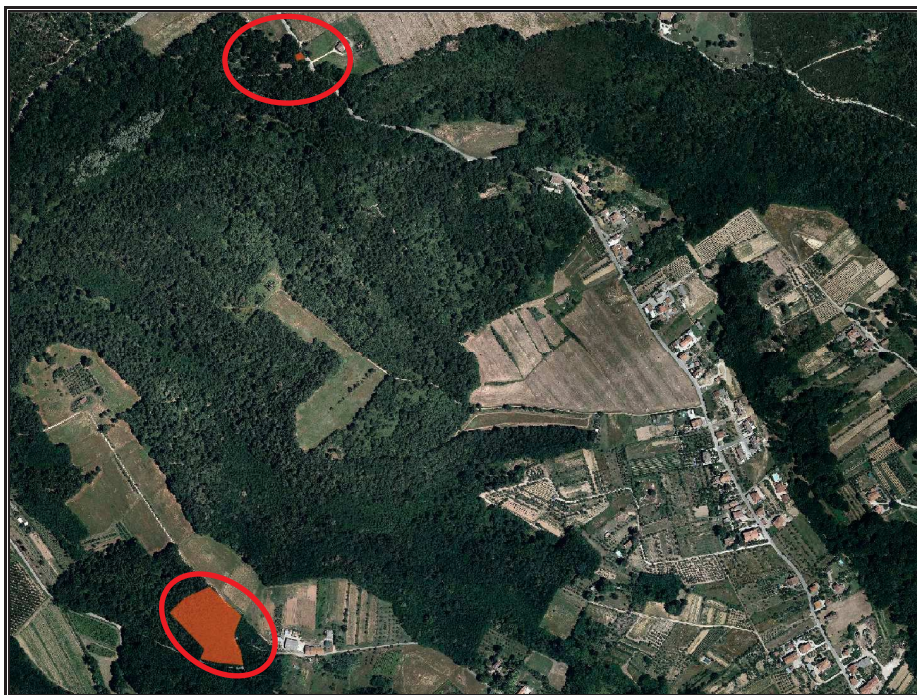
- Confine comunale
- Area boscata
- Area percorsa dal fuoco
- Limite foglio catastale
- Particelle catastali



Estratto su CTR 10.000



ISTITUZIONE DEL CATASTO DELLE AREE PERCORSE DAL FUOCO ai sensi della legge n. 353/2000 “legge quadro in materia di incendi boschivi” (modificata dalla legge n. 155/2021) e della legge RT n. 39/2000 e ss.mm.ii.



Legenda

Confine comunale

Area percorsa dal fuoco

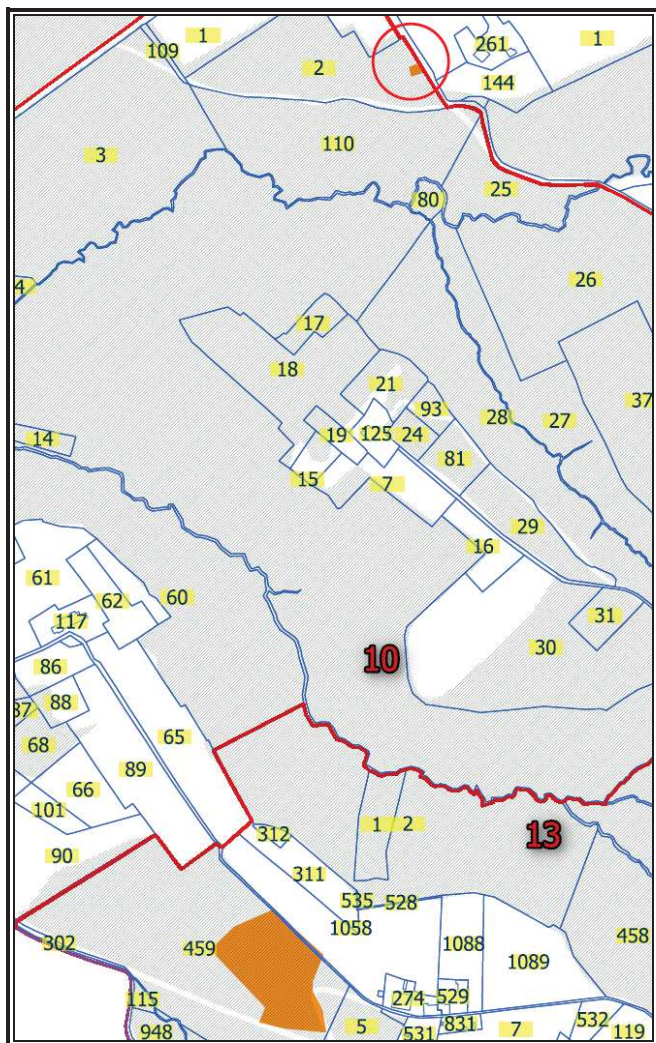
Estratto su ortofoto 2019

Dati estratti dal portale SIM del Ministero delle Politiche Agricole Alimentari e Forestali – Corpo Forestale dello Stato – Rilievo delle aree percorse dal fuoco:

Metodo di rilevamento CFS			Strumentale		
Strumenti usati per il rilievo			GPS speditivi (precisione metrica)		
VINCOLI L. 353/00 S.M.I. (Art. 10, c. 1) +					
VINCOLI L.R.T. 39/00 S.M.I.					
ex Art.76 C. 4/a	ex Art.76 C. 4/b	ex Art.76 C. 5/a	ex Art.76 C. 5/b	ex Art.76 C. 6	ex Art.76 C. 7
10 ANNI	5 ANNI	15 ANNI	20 ANNI	15 ANNI	5 ANNI
<b>SCADENZA VINCOLO</b>					
19/07/2016	19/07/2011	19/07/2021	19/07/2026	19/07/2021	19/07/2016
<b>ESTINTO</b>	<b>ESTINTO</b>	<b>ESTINTO</b>	<b>ESISTENTE</b>	<b>ESTINTO</b>	<b>ESTINTO</b>
Località	Data incendio	Data rilievo CFS	Foglio catastale	Particelle interessate	Superficie interessata in HA
Cerretti – via Capanne	19/07/2006	20/07/2006	13	1058, 459	00.91.22
Cerretti – via Mariani	19/07/2006	20/07/2006	10	2	00.01.07

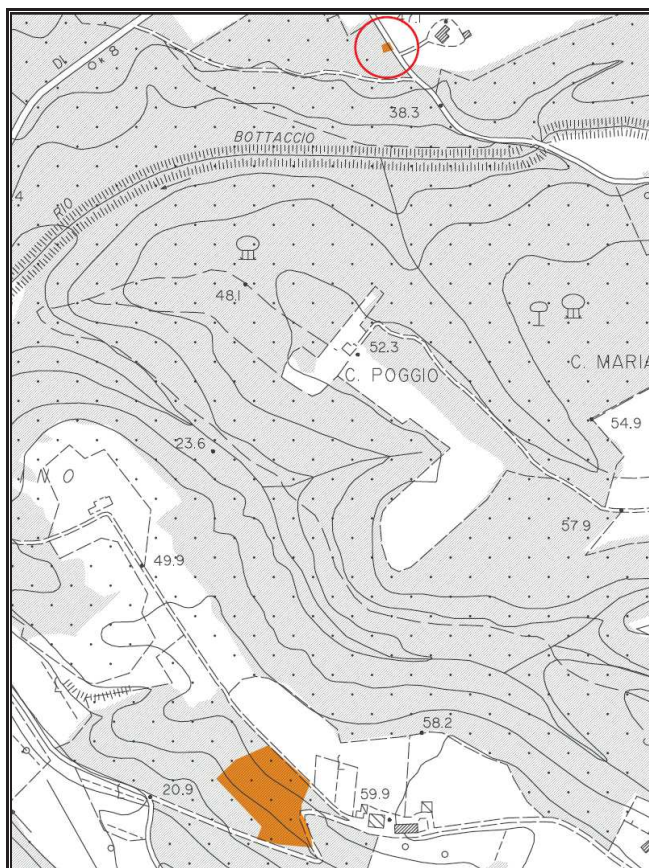
ID 19/07/2006

Estratto catastale  
(dati da GISCa - RT marzo 2023)



### Legenda

- Confine comunale
- Area boscata
- Area percorsa dal fuoco
- ▭ Limite foglio catastale
- ▭ Particelle catastali



Estratto su CTR 10.000



ISTITUZIONE DEL CATASTO DELLE AREE PERCORSE DAL FUOCO ai sensi della legge n. 353/2000 “legge quadro in materia di incendi boschivi” (modificata dalla legge n. 155/2021) e della legge RT n. 39/2000 e ss.mm.ii.



Legenda

- Confine comunale
- Area percorsa dal fuoco

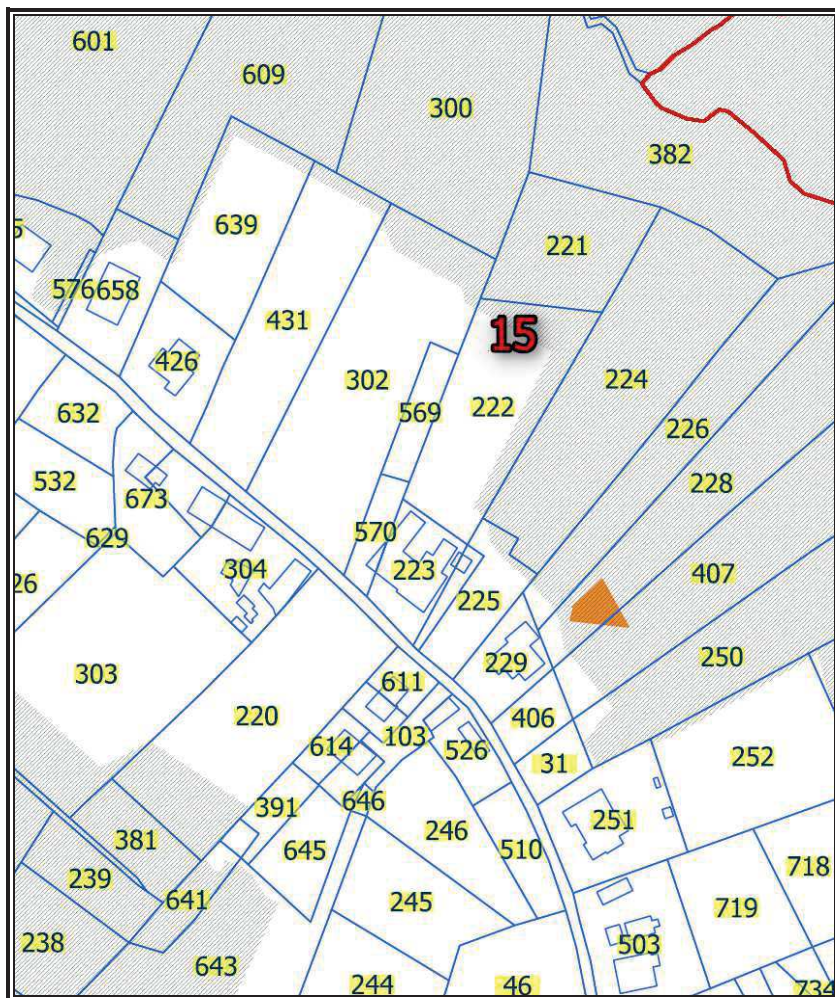
Estratto su ortofoto 2019

*Dati estratti dal portale SIM del Ministero delle Politiche Agricole Alimentari e Forestali – Corpo Forestale dello Stato – Rilievo delle aree percorse dal fuoco:*

Metodo di rilevamento CFS			Strumentale		
Strumenti usati per il rilievo			GPS speditivi (precisione metrica)		
VINCOLI L. 353/00 S.M.I. (Art. 10, c. 1) +					
VINCOLI L.R.T. 39/00 S.M.I.					
ex Art.76 C. 4/a	ex Art.76 C. 4/b	ex Art.76 C. 5/a	ex Art.76 C. 5/b	ex Art.76 C. 6	ex Art.76 C. 7
10 ANNI	5 ANNI	15 ANNI	20 ANNI	15 ANNI	5 ANNI
<b>SCADENZA VINCOLO</b>					
26/08/2016	26/08/2011	26/08/2021	26/08/2026	26/08/2021	26/08/2011
<b>ESTINTO</b>	<b>ESTINTO</b>	<b>ESTINTO</b>	<b>ESISTENTE</b>	<b>ESTINTO</b>	<b>ESTINTO</b>
Località	Data incendio	Data rilievo CFS	<b>Foglio catastale</b>	<b>Particelle interessate</b>	Superficie interessata in HA
<b>Le Fontine - Pagnaccio</b>	26/08/2006	02/09/2006	<b>15</b>	<b>407, 228</b>	<b>00.01.50</b>

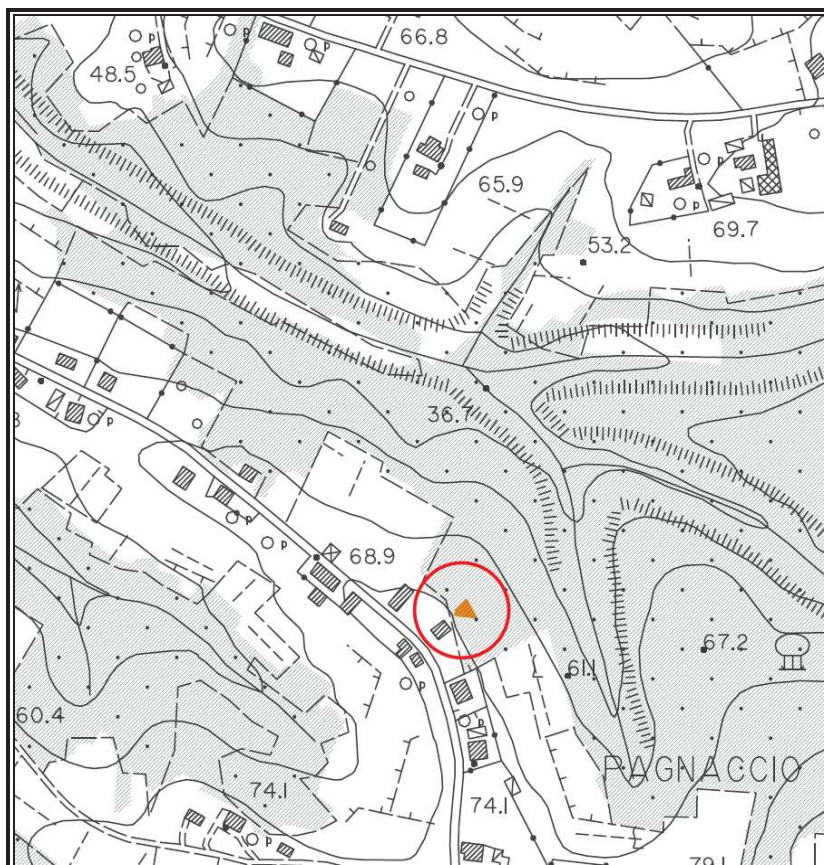
ID 26/08/2006

Estratto catastale  
(dati da GISCa - RT marzo 2023)



### Legenda

- Confine comunale
- Area boscata
- Area percorsa dal fuoco
- Limite foglio catastale
- Particelle catastali



Estratto su CTR 10.000



ISTITUZIONE DEL CATASTO DELLE AREE PERCORSE DAL FUOCO ai sensi della legge n. 353/2000 “legge quadro in materia di incendi boschivi” (modificata dalla legge n. 155/2021) e della legge RT n. 39/2000 e ss.mm.ii.



Legenda

- Confine comunale
- Area percorsa dal fuoco

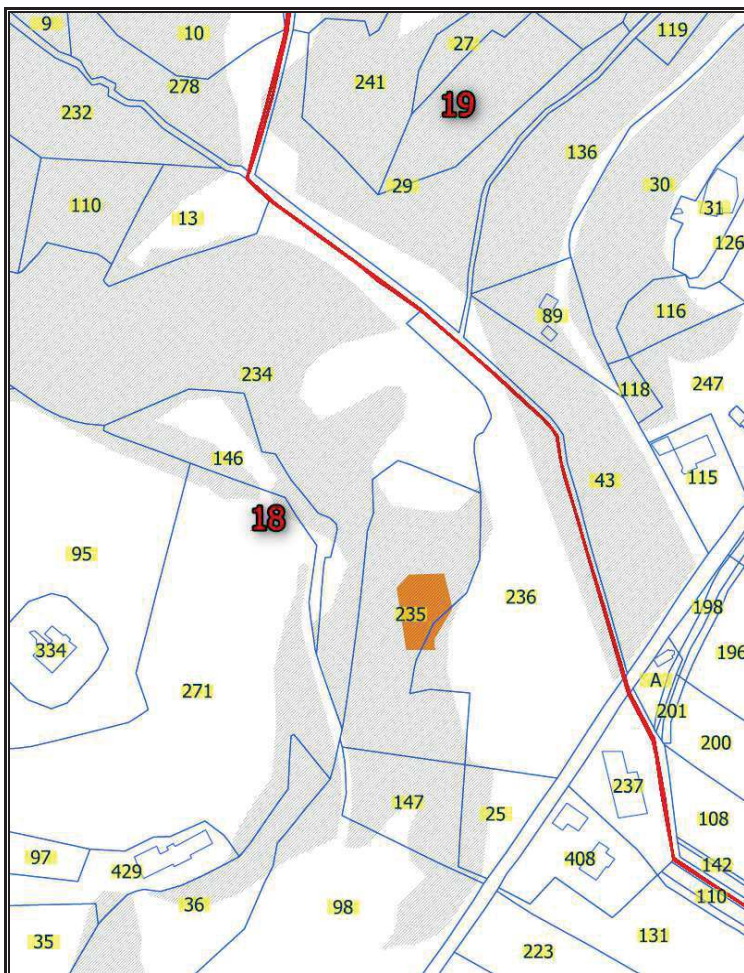
Estratto su ortofoto 2019

Dati estratti dal portale SIM del Ministero delle Politiche Agricole Alimentari e Forestali – Corpo Forestale dello Stato – Rilievo delle aree percorse dal fuoco:

Metodo di rilevamento CFS			Strumentale		
Strumenti usati per il rilievo			GPS speditivi (precisione metrica)		
VINCOLI L. 353/00 S.M.I. (Art. 10, c. 1) +					
VINCOLI L.R.T. 39/00 S.M.I.					
ex Art.76 C. 4/a	ex Art.76 C. 4/b	ex Art.76 C. 5/a	ex Art.76 C. 5/b	ex Art.76 C. 6	ex Art.76 C. 7
10 ANNI	5 ANNI	15 ANNI	20 ANNI	15 ANNI	5 ANNI
<b>SCADENZA VINCOLO</b>					
22/09/2016	22/09/2011	22/09/2021	22/09/2026	22/09/2021	22/09/2011
<b>ESTINTO</b>	<b>ESTINTO</b>	<b>ESTINTO</b>	<b>ESISTENTE</b>	<b>ESTINTO</b>	<b>ESTINTO</b>
Località	Data incendio	Data rilievo CFS	Foglio catastale	Particelle interessate	Superficie interessata in HA
Case San Lorenzo Lungomonte	22/09/2006	03/10/2006	18	236, 235	00.06.24

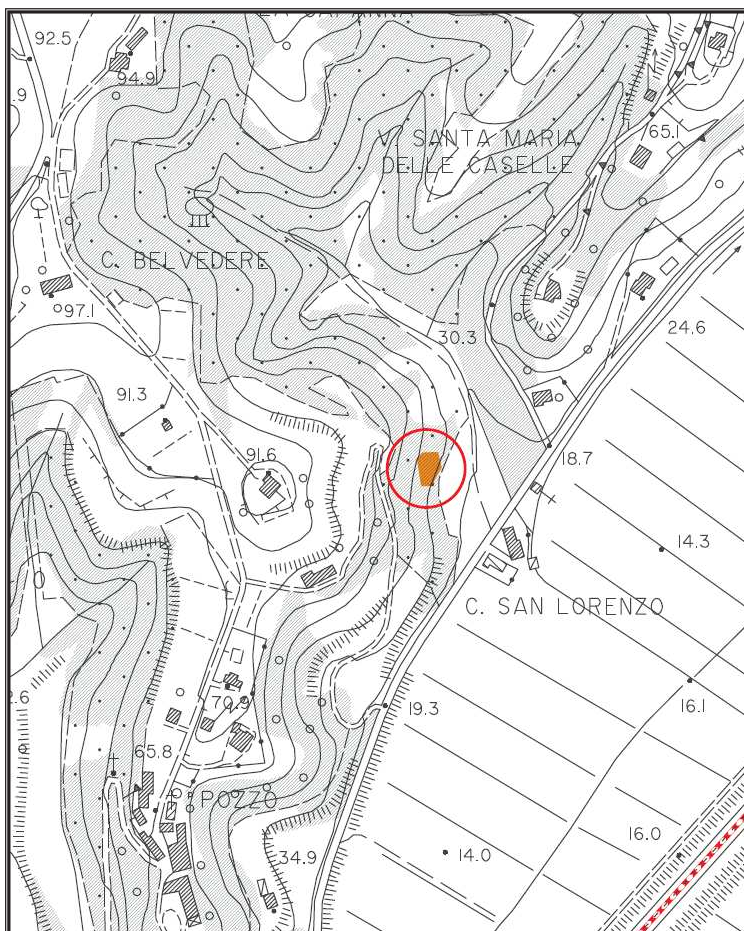
ID 22/09/2006

Estratto catastale  
(dati da GISCa - RT marzo 2023)



### Legenda

- Confine comunale
- Area boscata
- Area percorsa dal fuoco
- ▭ Limite foglio catastale
- ▭ Particelle catastali



Estratto su CTR 10.000



ISTITUZIONE DEL CATASTO DELLE AREE PERCORSE DAL FUOCO ai sensi della legge n. 353/2000 “legge quadro in materia di incendi boschivi” (modificata dalla legge n. 155/2021) e della legge RT n. 39/2000 e ss.mm.ii.



Legenda

- Confine comunale
- Area percorsa dal fuoco

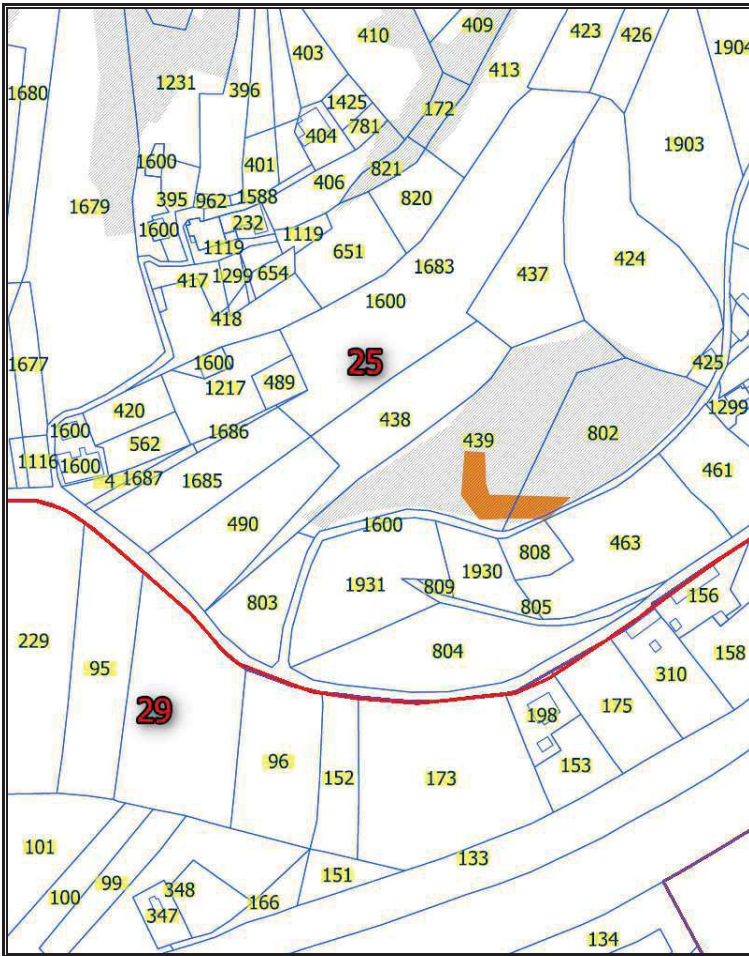
Estratto su ortofoto 2019

*Dati estratti dal portale SIM del Ministero delle Politiche Agricole Alimentari e Forestali – Corpo Forestale dello Stato – Rilievo delle aree percorse dal fuoco:*

Metodo di rilevamento CFS			Strumentale		
Strumenti usati per il rilievo			GPS speditivi (precisione metrica)		
VINCOLI L. 353/00 S.M.I. (Art. 10, c. 1) +					
VINCOLI L.R.T. 39/00 S.M.I.					
ex Art.76 C. 4/a	ex Art.76 C. 4/b	ex Art.76 C. 5/a	ex Art.76 C. 5/b	ex Art.76 C. 6	ex Art.76 C. 7
10 ANNI	5 ANNI	15 ANNI	20 ANNI	15 ANNI	5 ANNI
<b>SCADENZA VINCOLO</b>					
07/07/2017	07/07/2012	07/07/2022	07/07/2027	07/07/2022	07/07/2012
<b>ESTINTO</b>	<b>ESTINTO</b>	<b>ESTINTO</b>	<b>ESISTENTE</b>	<b>ESTINTO</b>	<b>ESTINTO</b>
Località	Data incendio	Data rilievo CFS	<b>Foglio catastale</b>	<b>Particelle interessate</b>	Superficie interessata in HA
<b>Ponticelli - Prataccio</b>	07/07/2007	12/07/2007	<b>25</b>	<b>802, 439</b>	00.05.70

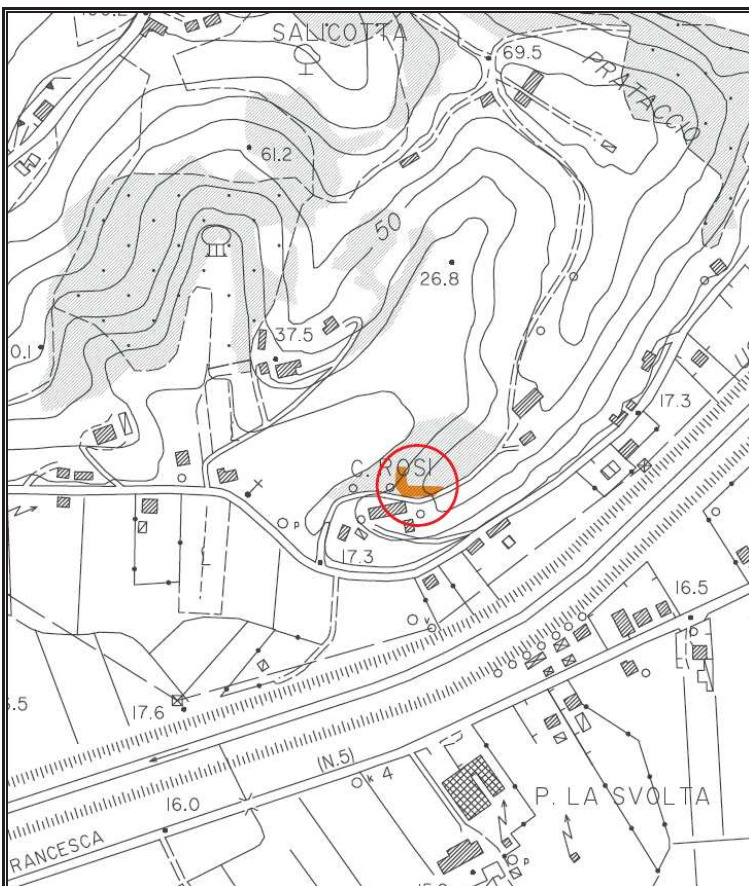
ID 07/07/2007

Estratto catastale  
(dati da GISCa - RT marzo 2023)



### Legenda

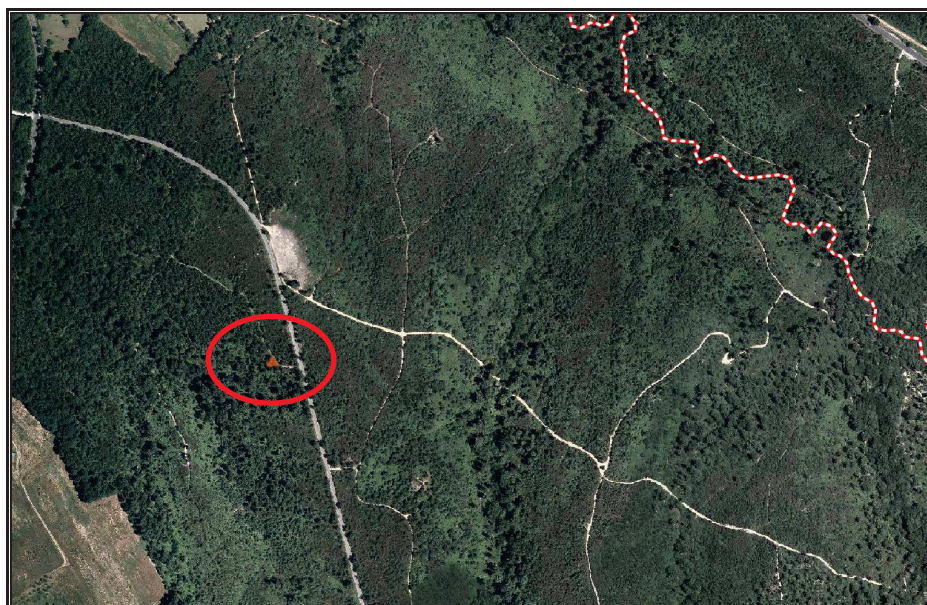
- Confine comunale
- Area boscata
- Area percorsa dal fuoco
- Limite foglio catastale
- Particelle catastali



Estratto su CTR 10.000



ISTITUZIONE DEL CATASTO DELLE AREE PERCORSE DAL FUOCO ai sensi della legge n. 353/2000 “legge quadro in materia di incendi boschivi” (modificata dalla legge n. 155/2021) e della legge RT n. 39/2000 e ss.mm.ii.



Legenda

- Confine comunale
- Area percorsa dal fuoco

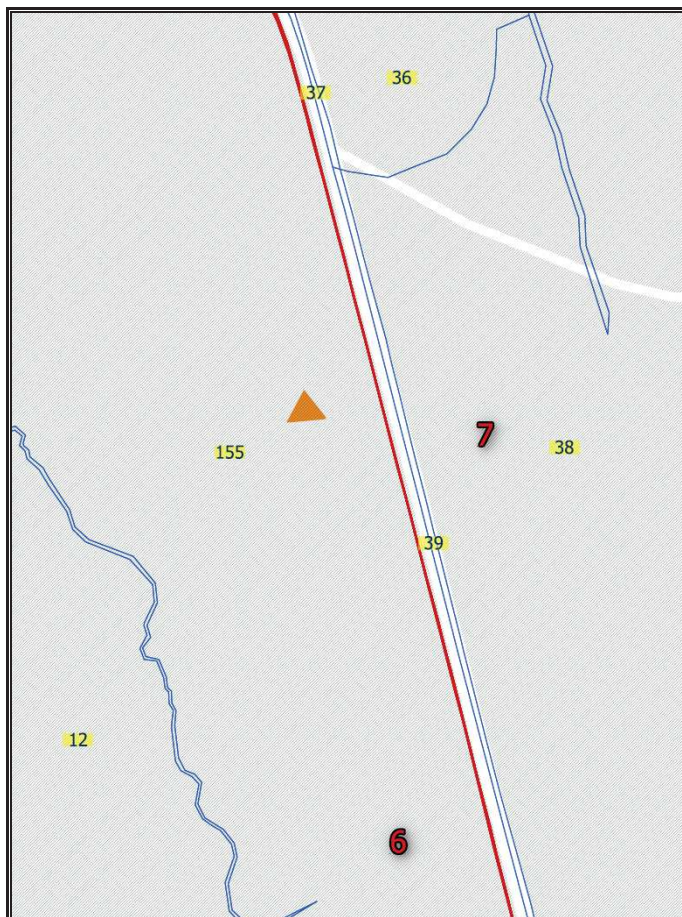
Estratto su ortofoto 2019

*Dati estratti dal portale SIM del Ministero delle Politiche Agricole Alimentari e Forestali – Corpo Forestale dello Stato – Rilievo delle aree percorse dal fuoco:*

Metodo di rilevamento CFS			Strumentale		
Strumenti usati per il rilievo			GPS speditivi (precisione metrica)		
VINCOLI L. 353/00 S.M.I. (Art. 10, c. 1) +					
VINCOLI L.R.T. 39/00 S.M.I.					
ex Art.76 C. 4/a	ex Art.76 C. 4/b	ex Art.76 C. 5/a	ex Art.76 C. 5/b	ex Art.76 C. 6	ex Art.76 C. 7
10 ANNI	5 ANNI	15 ANNI	20 ANNI	15 ANNI	5 ANNI
SCADENZA VINCOLO					
24/07/2017	24/07/2012	24/07/2022	24/07/2027	24/07/2022	24/07/2012
ESTINTO	ESTINTO	ESTINTO	ESISTENTE	ESTINTO	ESTINTO
Località	Data incendio	Data rilievo CFS	Foglio catastale	Particelle interessate	Superficie interessata in HA
Pulpitino	24/07/2007	10/08/2007	6	155	00.01.29

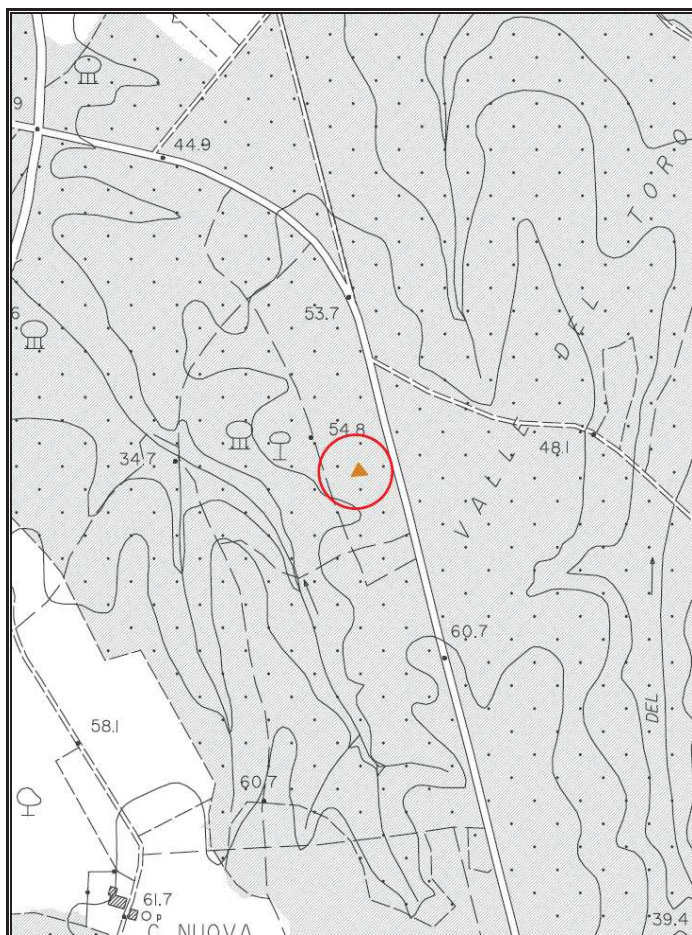
ID 24/07/2007

Estratto catastale  
(dati da GISCa - RT marzo 2023)



### Legenda


- Confine comunale
- Area boscata
- Area percorsa dal fuoco
- Limite foglio catastale
- Particelle catastali



Estratto su CTR 10.000



ISTITUZIONE DEL CATASTO DELLE AREE PERCORSE DAL FUOCO ai sensi della legge n. 353/2000 “legge quadro in materia di incendi boschivi” (modificata dalla legge n. 155/2021) e della legge RT n. 39/2000 e ss.mm.ii.



Legenda

- Confine comunale
- Area percorsa dal fuoco

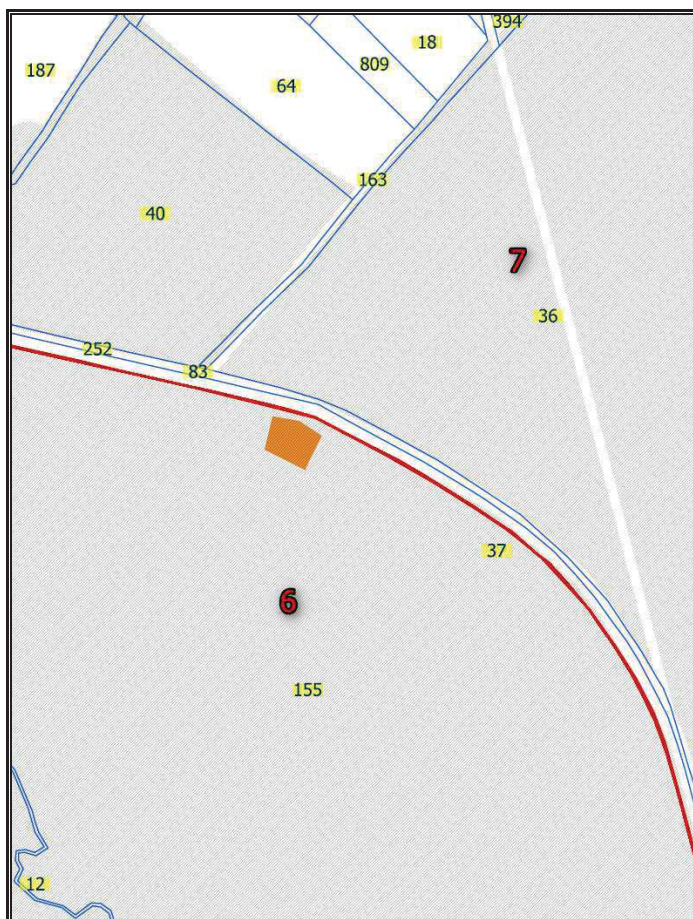
Estratto su ortofoto 2019

*Dati estratti dal portale SIM del Ministero delle Politiche Agricole Alimentari e Forestali – Corpo Forestale dello Stato – Rilievo delle aree percorse dal fuoco:*

Metodo di rilevamento CFS			Strumentale		
Strumenti usati per il rilievo			GPS speditivi (precisione metrica)		
VINCOLI L. 353/00 S.M.I. (Art. 10, c. 1) +					
VINCOLI L.R.T. 39/00 S.M.I.					
ex Art.76 C. 4/a	ex Art.76 C. 4/b	ex Art.76 C. 5/a	ex Art.76 C. 5/b	ex Art.76 C. 6	ex Art.76 C. 7
10 ANNI	5 ANNI	15 ANNI	20 ANNI	15 ANNI	5 ANNI
<b>SCADENZA VINCOLO</b>					
04/08/2017	04/08/2012	04/08/2022	04/08/2027	04/08/2022	04/08/2012
<b>ESTINTO</b>	<b>ESTINTO</b>	<b>ESTINTO</b>	<b>ESISTENTE</b>	<b>ESTINTO</b>	<b>ESTINTO</b>
Località	Data incendio	Data rilievo CFS	<b>Foglio catastale</b>	<b>Particelle interessate</b>	Superficie interessata in HA
<b>Pulpitino</b>	<b>04/08/2007</b>	<b>10/08/2007</b>	<b>6</b>	<b>155</b>	<b>00.04.05</b>

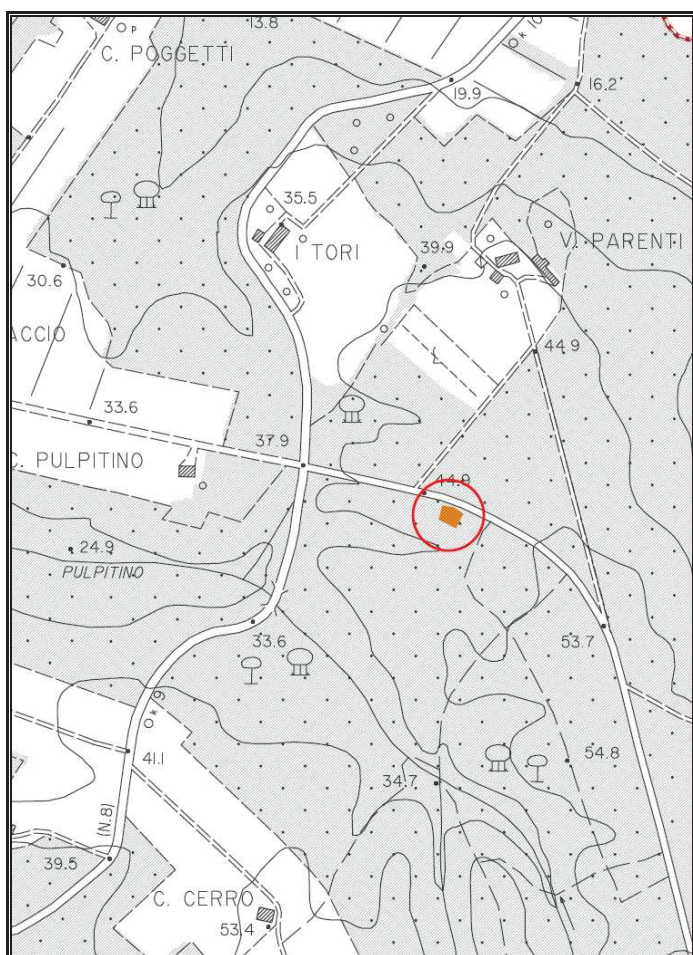
ID 04/08/2007

Estratto catastale  
(dati da GISCa - RT marzo 2023)



### Legenda

- Confine comunale
- Area boscata
- Area percorsa dal fuoco
- Limite foglio catastale
- Particelle catastali



Estratto su CTR 10.000



ISTITUZIONE DEL CATASTO DELLE AREE PERCORSE DAL FUOCO ai sensi della legge n. 353/2000 “legge quadro in materia di incendi boschivi” (modificata dalla legge n. 155/2021) e della legge RT n. 39/2000 e ss.mm.ii.



Legenda

- Confine comunale
- Area percorsa dal fuoco

Estratto su ortofoto 2019


*Dati estratti dal portale SIM del Ministero delle Politiche Agricole Alimentari e Forestali – Corpo Forestale dello Stato – Rilievo delle aree percorse dal fuoco:*

Metodo di rilevamento CFS			Strumentale		
Strumenti usati per il rilievo			GPS speditivi (precisione metrica)		
VINCOLI L. 353/00 S.M.I. (Art. 10, c. 1) +					
VINCOLI L.R.T. 39/00 S.M.I.					
ex Art.76 C. 4/a	ex Art.76 C. 4/b	ex Art.76 C. 5/a	ex Art.76 C. 5/b	ex Art.76 C. 6	ex Art.76 C. 7
10 ANNI	5 ANNI	15 ANNI	20 ANNI	15 ANNI	5 ANNI
<b>SCADENZA VINCOLO</b>					
12/07/2018	12/07/2013	12/07/2023	12/07/2028	12/07/2023	12/07/2013
<b>ESTINTO</b>	<b>ESTINTO</b>	<b>ESTINTO</b>	<b>ESISTENTE</b>	<b>ESTINTO</b>	<b>ESTINTO</b>
Località	Data incendio	Data rilievo CFS	Foglio catastale	Particelle interessate	Superficie interessata in HA
Tavolaia	12/07/2008	04/12/2008	9	60	00.00.54







ISTITUZIONE DEL CATASTO DELLE AREE PERCORSE DAL FUOCO ai sensi della legge n. 353/2000 “legge quadro in materia di incendi boschivi” (modificata dalla legge n. 155/2021) e della legge RT n. 39/2000 e ss.mm.ii.



Legenda

-  Confine comunale
-  Area percorsa dal fuoco

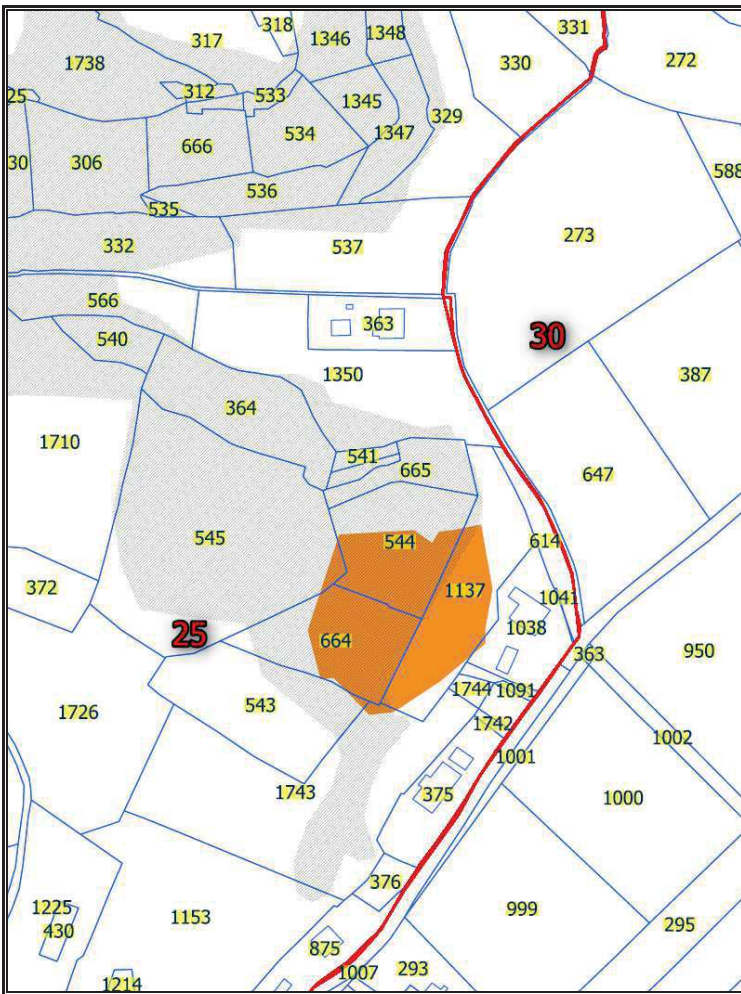
Estratto su ortofoto 2019

*Dati estratti dal portale SIM del Ministero delle Politiche Agricole Alimentari e Forestali – Corpo Forestale dello Stato – Rilievo delle aree percorse dal fuoco:*

Metodo di rilevamento CFS			Strumentale		
Strumenti usati per il rilievo			GPS speditivi (precisione metrica)		
<b>VINCOLI L. 353/00 S.M.I. (Art. 10, c. 1) +</b>					
<b>VINCOLI L.R.T. 39/00 s.m.i.</b>					
ex Art.76 C. 4/a	ex Art.76 C. 4/b	ex Art.76 C. 5/a	ex Art.76 C. 5/b	ex Art.76 C. 6	ex Art.76 C. 7
10 ANNI	5 ANNI	15 ANNI	20 ANNI	15 ANNI	5 ANNI
<b>SCADENZA VINCOLO</b>					
10/09/2018	10/09/2013	10/09/2023	10/09/2028	10/09/2023	10/09/2013
ESTINTO	ESTINTO	ESTINTO	ESISTENTE	ESTINTO	ESTINTO
Località	Data incendio	Data rilievo CFS	Foglio catastale	Particelle interessate	Superficie interessata in HA
Via Lungomonte	10/09/2008	11/12/2008	25	1743, 1137, 1138, 664, 545, 544, 543	00.50.24

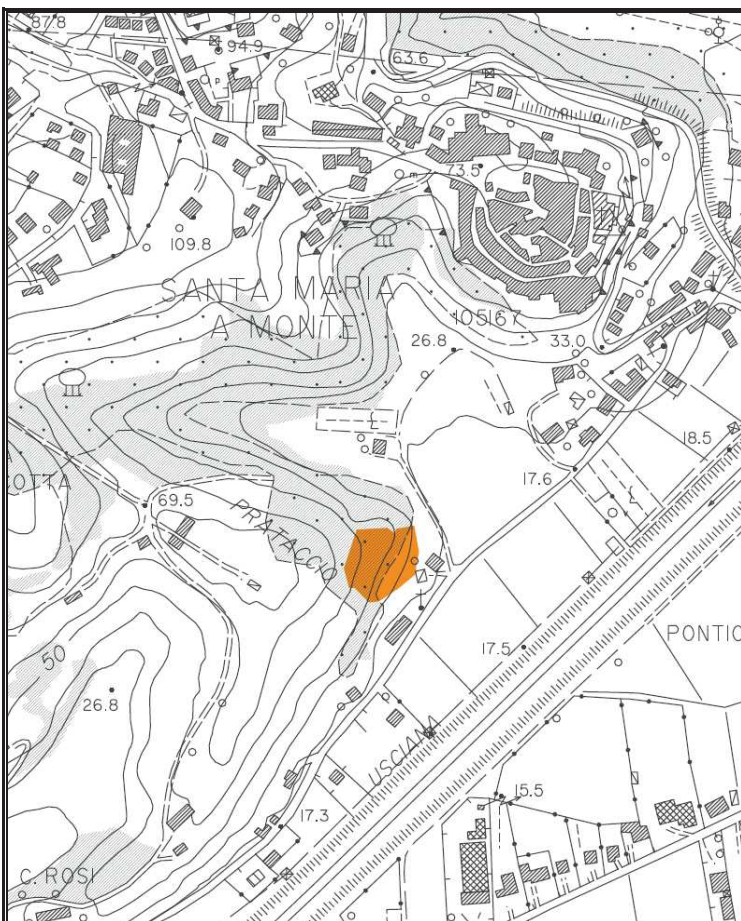
ID 10/09/2008

Estratto catastale  
(dati da GISCa - RT marzo 2023)



### Legenda

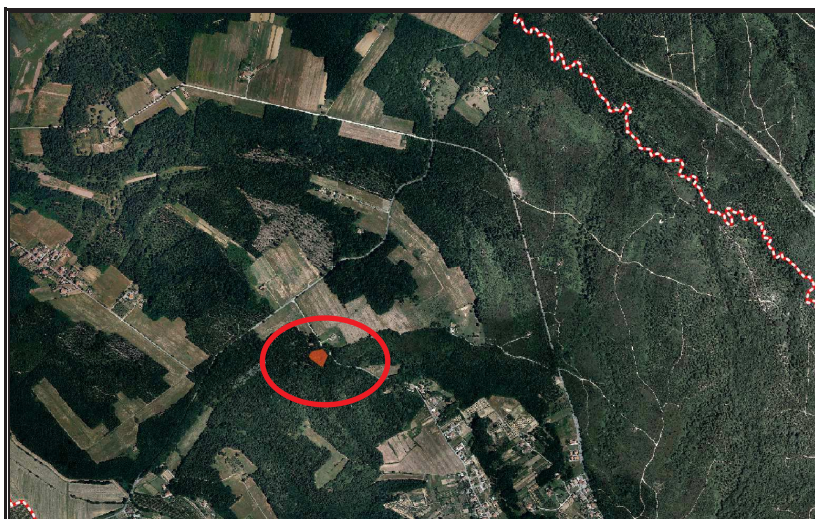
- Confine comunale
- Area boscata
- Area percorsa dal fuoco
- Limite foglio catastale
- Particelle catastali



Estratto su CTR 10.000



ISTITUZIONE DEL CATASTO DELLE AREE PERCORSE DAL FUOCO ai sensi della legge n. 353/2000 “legge quadro in materia di incendi boschivi” (modificata dalla legge n. 155/2021) e della legge RT n. 39/2000 e ss.mm.ii.



### Legenda

- Confine comunale
- Area percorsa dal fuoco

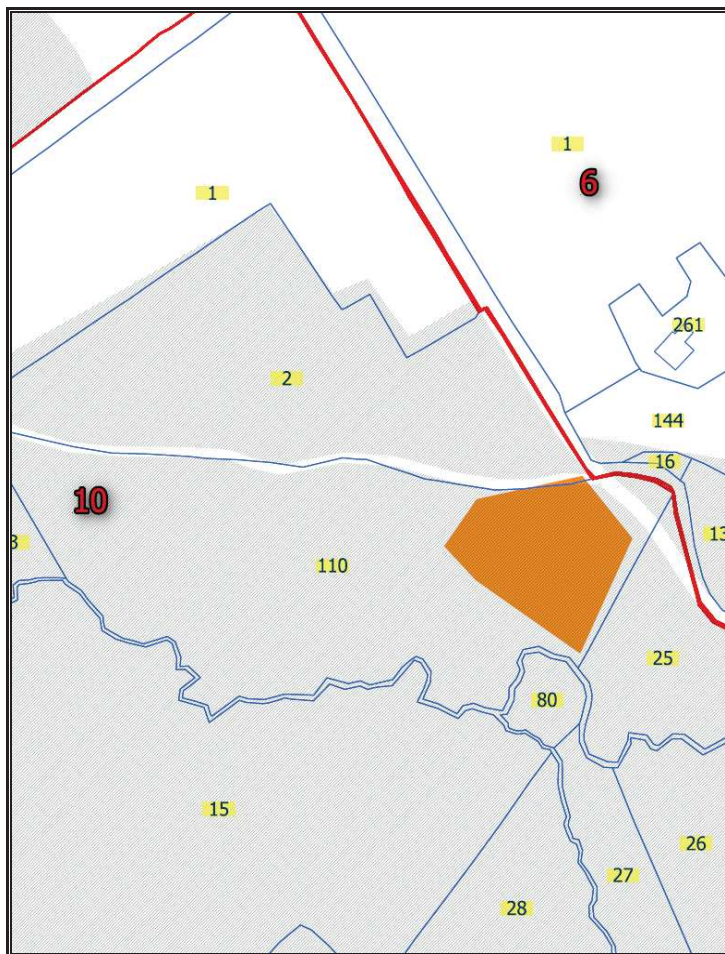
Estratto su ortofoto 2019

Dati estratti dal portale SIM del Ministero delle Politiche Agricole Alimentari e Forestali – Corpo Forestale dello Stato – Rilievo delle aree percorse dal fuoco:

Metodo di rilevamento CFS		Strumentale			
Strumenti usati per il rilievo		GPS speditivi (precisione metrica)			
VINCOLI L. 353/00 S.M.I. (Art. 10, c. 1) +					
VINCOLI L.R.T. 39/00 s.m.i.					
ex Art.76 C. 4/a	ex Art.76 C. 4/b	ex Art.76 C. 5/a	ex Art.76 C. 5/b	ex Art.76 C. 6	ex Art.76 C. 7
10 ANNI	5 ANNI	15 ANNI	20 ANNI	15 ANNI	5 ANNI
SCADENZA VINCOLO					
19/03/2019	19/03/2014	19/03/2024	19/03/2029	19/03/2024	19/03/2014
ESTINTO	ESTINTO	ESISTENTE	ESISTENTE	ESISTENTE	ESTINTO
Località	Data incendio	Data rilievo CFS	Foglio catastale	Particelle interessate	Superficie interessata in HA
Valacchio - Cerretti	19/03/2009	24/06/2009	10	110, 2	00.37.63

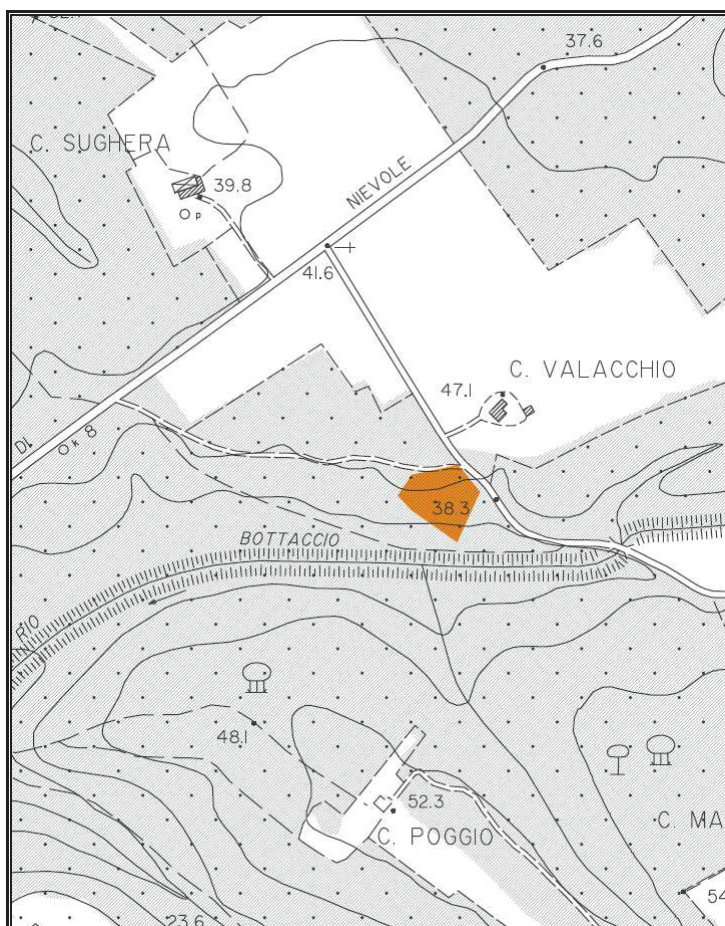
ID 19/03/2009

Estratto catastale  
(dati da GISCa - RT marzo 2023)



### Legenda

- Confine comunale
- Area boscata
- Area percorsa dal fuoco
- ▭ Limite foglio catastale
- ▭ Particelle catastali



Estratto su CTR 10.000



ISTITUZIONE DEL CATASTO DELLE AREE PERCORSE DAL FUOCO ai sensi della legge n. 353/2000 “legge quadro in materia di incendi boschivi” (modificata dalla legge n. 155/2021) e della legge RT n. 39/2000 e ss.mm.ii.



Legenda

- Confine comunale
- Area percorsa dal fuoco

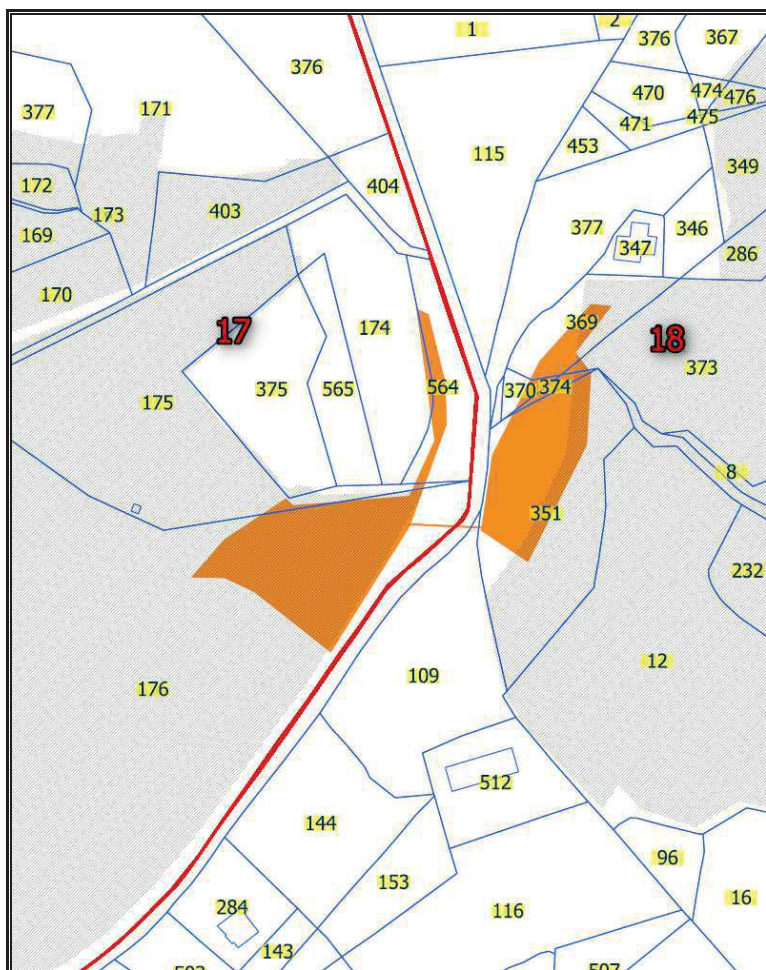
Estratto su ortofoto 2019

*Dati estratti dal portale SIM del Ministero delle Politiche Agricole Alimentari e Forestali – Corpo Forestale dello Stato – Rilievo delle aree percorse dal fuoco:*

Metodo di rilevamento CFS			Strumentale		
Strumenti usati per il rilievo			GPS speditivi (precisione metrica)		
VINCOLI L. 353/00 S.M.I. (Art. 10, c. 1) +					
VINCOLI L.R.T. 39/00 s.m.i.					
ex Art.76 C. 4/a	ex Art.76 C. 4/b	ex Art.76 C. 5/a	ex Art.76 C. 5/b	ex Art.76 C. 6	ex Art.76 C. 7
10 ANNI	5 ANNI	15 ANNI	20 ANNI	15 ANNI	5 ANNI
SCADENZA VINCOLO					
20/03/2019	20/03/2014	20/03/2024	20/03/2029	20/03/2024	20/03/2014
ESTINTO	ESTINTO	ESISTENTE	ESISTENTE	ESISTENTE	ESTINTO
Località	Data incendio	Data rilievo CFS	Foglio catastale	Particelle interessate	Superficie interessata in HA
Cerretti	20/03/2009	24/06/2009	17	564, 176, 175, 174	00.65.68
			18	374, 373, 370, 369, 351	

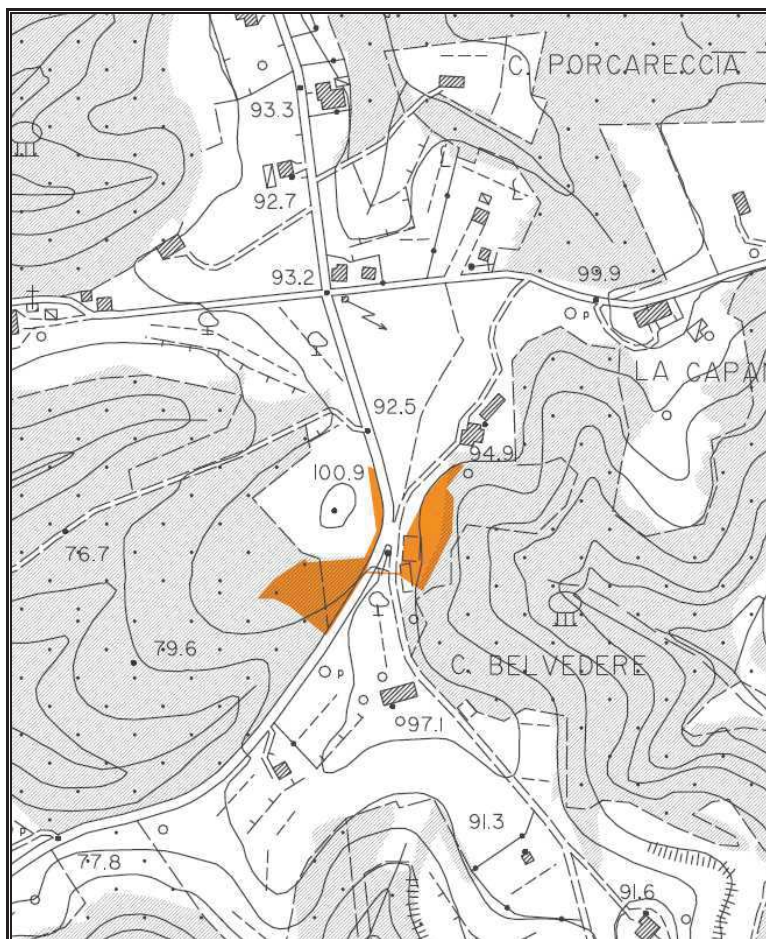
ID 20/03/2009

Estratto catastale  
(dati da GISCa - RT marzo 2023)



### Legenda

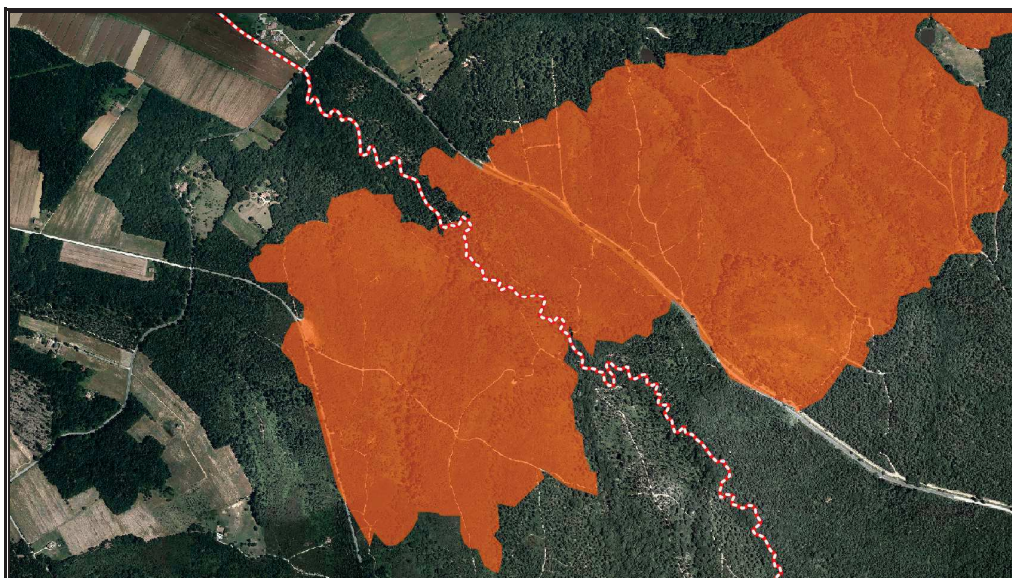
- Confine comunale
- Area boscata
- Area percorsa dal fuoco
- Limite foglio catastale
- Particelle catastali





Estratto su CTR 10.000



ISTITUZIONE DEL CATASTO DELLE AREE PERCORSE DAL FUOCO ai sensi della legge n. 353/2000 “legge quadro in materia di incendi boschivi” (modificata dalla legge n. 155/2021) e della legge RT n. 39/2000 e ss.mm.ii.



**Legenda**

-  Confine comunale
-  Area percorsa dal fuoco

Estratto su ortofoto 2019


*Dati estratti dal portale SIM del Ministero delle Politiche Agricole Alimentari e Forestali – Corpo Forestale dello Stato – Rilievo delle aree percorse dal fuoco:*

Metodo di rilevamento CFS			Misto		
Strumenti usati per il rilievo			GPS speditivi (precisione metrica)		
VINCOLI L. 353/00 S.M.I. (Art. 10, c. 1) +					
VINCOLI L.R.T. 39/00 s.m.i.					
ex Art.76 C. 4/a	ex Art.76 C. 4/b	ex Art.76 C. 5/a	ex Art.76 C. 5/b	ex Art.76 C. 6	ex Art.76 C. 7
10 ANNI	5 ANNI	15 ANNI	20 ANNI	15 ANNI	5 ANNI
<b>SCADENZA VINCOLO</b>					
22/08/2019	22/08/2014	22/08/2024	22/08/2029	22/08/2024	22/08/2014
<b>ESTINTO</b>	<b>ESTINTO</b>	<b>ESISTENTE</b>	<b>ESISTENTE</b>	<b>ESISTENTE</b>	<b>ESTINTO</b>
Località	Data incendio	Data rilievo CFS	Foglio catastale	Particelle interessate	Superficie interessata in HA
<b>Cerretti - Montefalcone</b>	22/08/2009	22/10/2009	6	155	239.23.73 (di cui <u>73.78.80</u> nel comune di SMM)
			7	39, 38, 37, 36, 31	
			8	1	
			11	2	





ISTITUZIONE DEL CATASTO DELLE AREE PERCORSE DAL FUOCO ai sensi della legge n. 353/2000 “legge quadro in materia di incendi boschivi” (modificata dalla legge n. 155/2021) e della legge RT n. 39/2000 e ss.mm.ii.



### Legenda

- Confine comunale
- Area percorsa dal fuoco

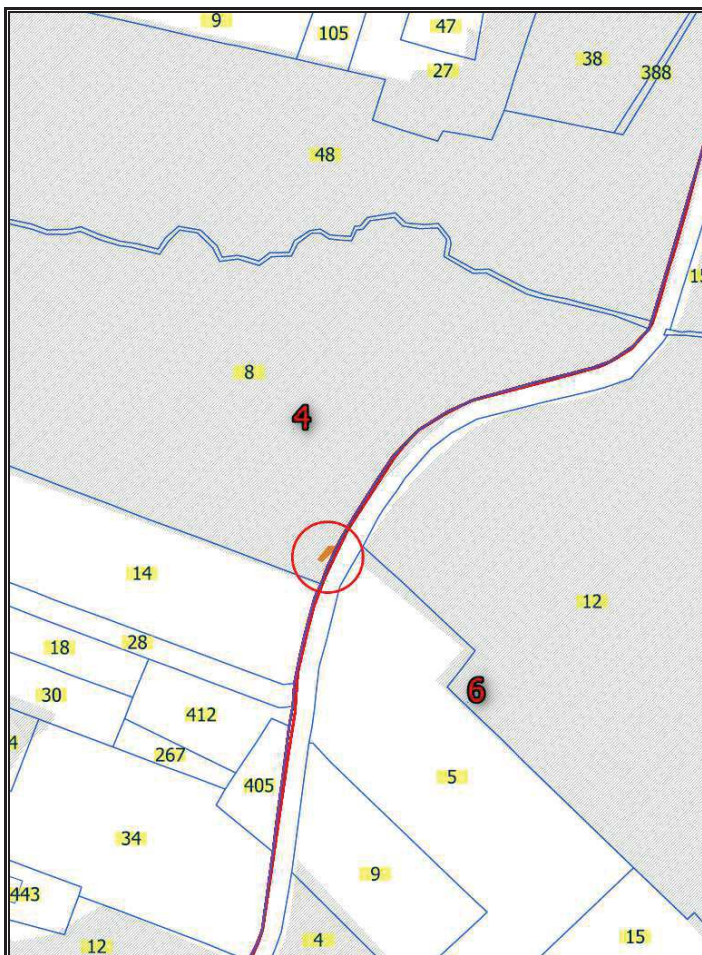
Estratto su ortofoto 2019

*Dati estratti dal portale SIM del Ministero delle Politiche Agricole Alimentari e Forestali – Corpo Forestale dello Stato – Rilievo delle aree percorse dal fuoco:*

Metodo di rilevamento CFS			Misto		
Strumenti usati per il rilievo			GPS speditivi (precisione metrica)		
VINCOLI L. 353/00 S.M.I. (Art. 10, c. 1) +					
VINCOLI L.R.T. 39/00 s.m.i.					
ex Art.76 C. 4/a	ex Art.76 C. 4/b	ex Art.76 C. 5/a	ex Art.76 C. 5/b	ex Art.76 C. 6	ex Art.76 C. 7
10 ANNI	5 ANNI	15 ANNI	20 ANNI	15 ANNI	5 ANNI
<b>SCADENZA VINCOLO</b>					
28/08/2019	28/08/2014	28/08/2024	28/08/2029	28/08/2024	28/08/2014
<b>ESTINTO</b>	<b>ESTINTO</b>	<b>ESISTENTE</b>	<b>ESISTENTE</b>	<b>ESISTENTE</b>	<b>ESTINTO</b>
Località	Data incendio	Data rilievo CFS	<b>Foglio catastale</b>	<b>Particelle interessate</b>	Superficie interessata in HA
<b>Via Val di Nievole</b>	28/08/2009	16/12/2009	<b>4</b>	<b>8</b>	<b>00.00.23</b>

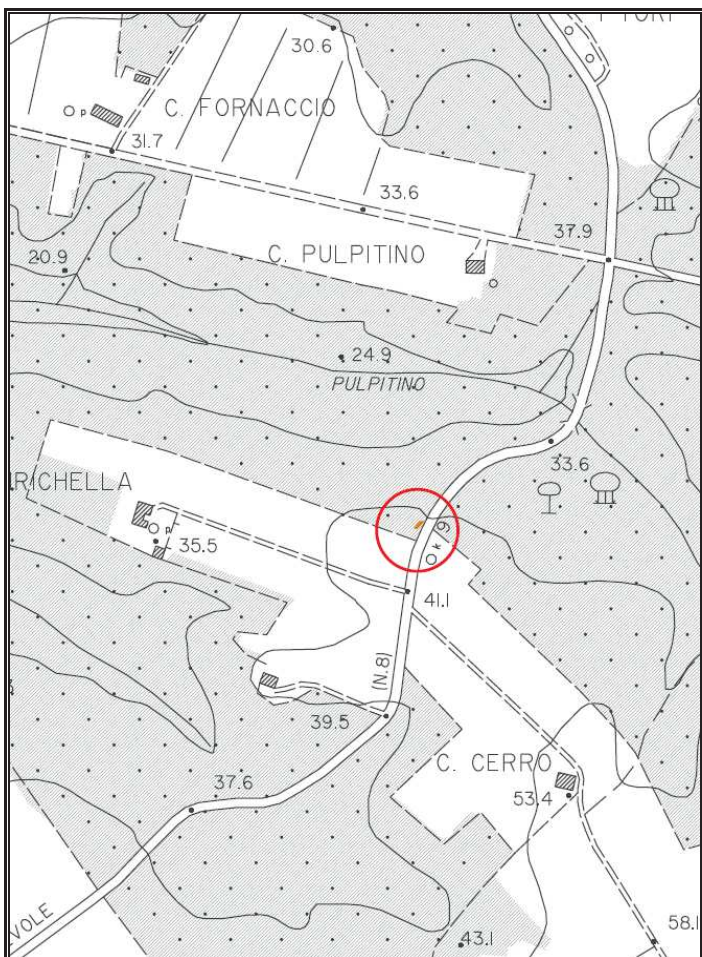
ID 28/08/2009

Estratto catastale  
(dati da GISCa - RT marzo 2023)



### Legenda

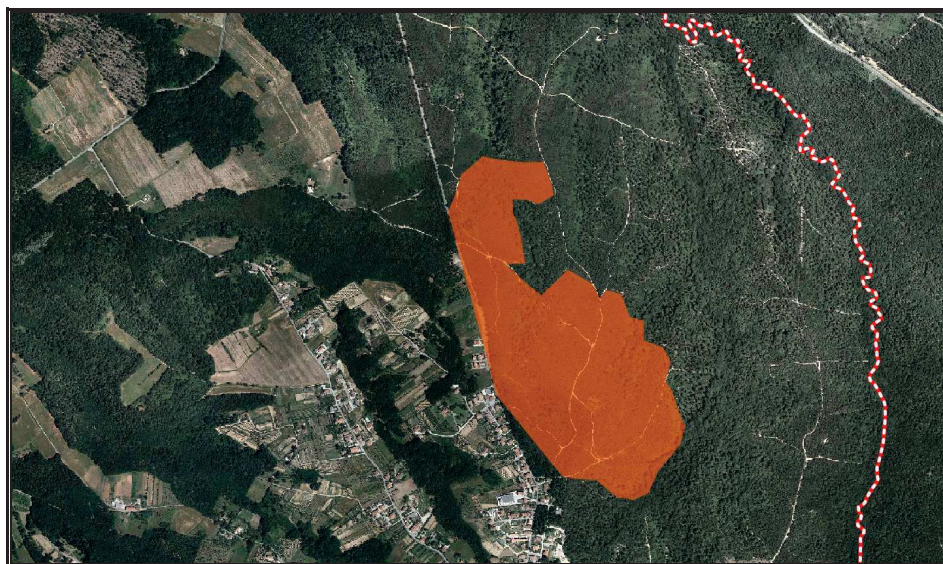
- Confine comunale
- Area boscata
- Area percorsa dal fuoco
- Limite foglio catastale
- Particelle catastali



Estratto su CTR 10.000



ISTITUZIONE DEL CATASTO DELLE AREE PERCORSE DAL FUOCO ai sensi della legge n. 353/2000 “legge quadro in materia di incendi boschivi” (modificata dalla legge n. 155/2021) e della legge RT n. 39/2000 e ss.mm.ii.



Legenda

- Confine comunale
- Area percorsa dal fuoco

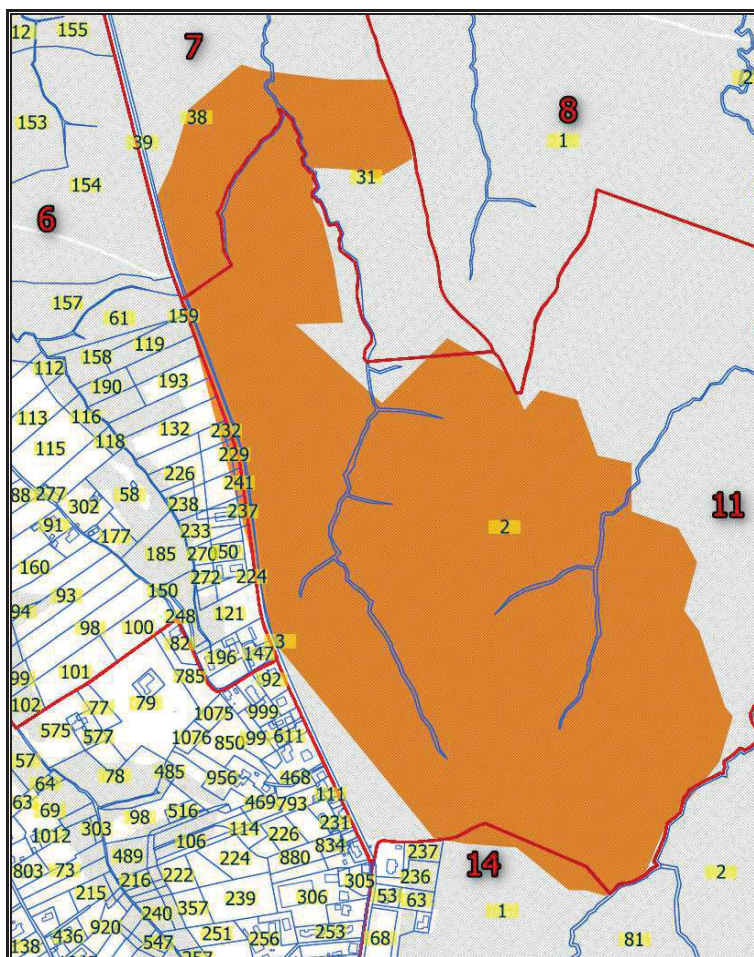
Estratto su ortofoto 2019

Dati estratti dal portale SIM del Ministero delle Politiche Agricole Alimentari e Forestali – Corpo Forestale dello Stato – Rilievo delle aree percorse dal fuoco:

Metodo di rilevamento CFS			Misto		
Strumenti usati per il rilievo			GPS speditivi (precisione metrica)		
VINCOLI L. 353/00 S.M.I. (Art. 10, c. 1) +					
VINCOLI L.R.T. 39/00 s.m.i.					
ex Art.76 C. 4/a	ex Art.76 C. 4/b	ex Art.76 C. 5/a	ex Art.76 C. 5/b	ex Art.76 C. 6	ex Art.76 C. 7
10 ANNI	5 ANNI	15 ANNI	20 ANNI	15 ANNI	5 ANNI
SCADENZA VINCOLO					
06/09/2019	06/09/2014	06/09/2024	06/09/2029	06/09/2024	06/09/2014
ESTINTO	ESTINTO	ESISTENTE	ESISTENTE	ESISTENTE	ESTINTO
Località	Data incendio	Data rilievo CFS	Foglio catastale	Particelle interessate	Superficie interessata in HA
Cerretti	06/09/2009	04/11/2009	6	267, 241, 240, 237, 232, 231, 229, 227, 220, 193, 192, 132, 125, 119	42.29.13
			7	39, 38, 31	
			11	4, 3, 2	
			14	81, 2, 1	

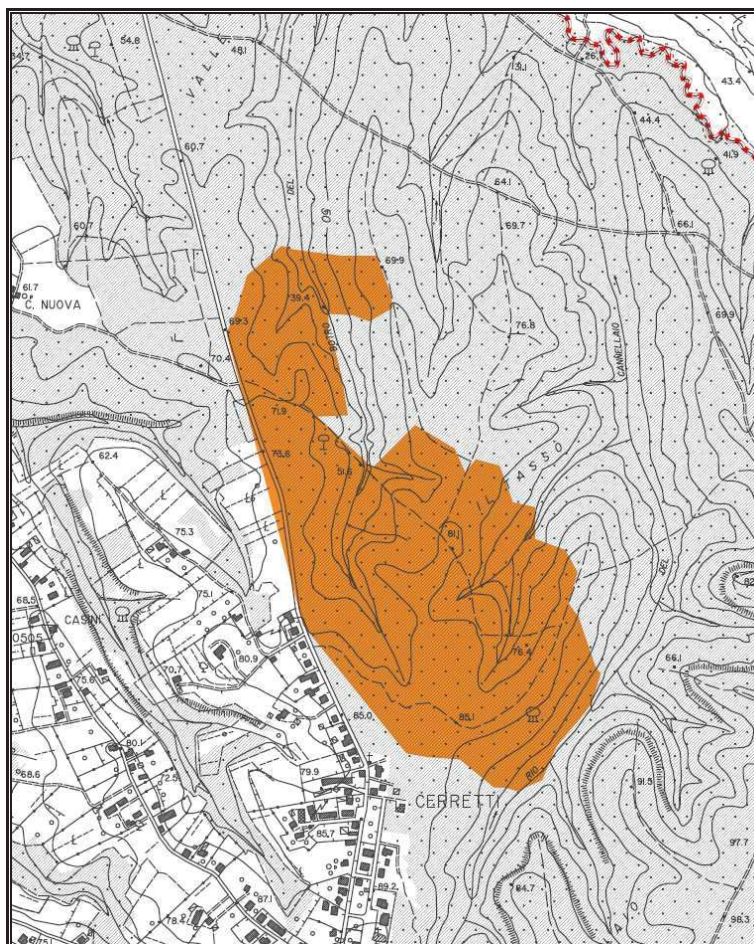
ID 06/09/2009

Estratto catastale  
(dati da GISCa - RT marzo 2023)



### Legenda

- Confine comunale
- Area boscata
- Area percorsa dal fuoco
- Limite foglio catastale
- Particelle catastali



Estratto su CTR 10.000



ISTITUZIONE DEL CATASTO DELLE AREE PERCORSE DAL FUOCO ai sensi della legge n. 353/2000 “legge quadro in materia di incendi boschivi” (modificata dalla legge n. 155/2021) e della legge RT n. 39/2000 e ss.mm.ii.



**Legenda**

- Confine comunale
- Area percorsa dal fuoco

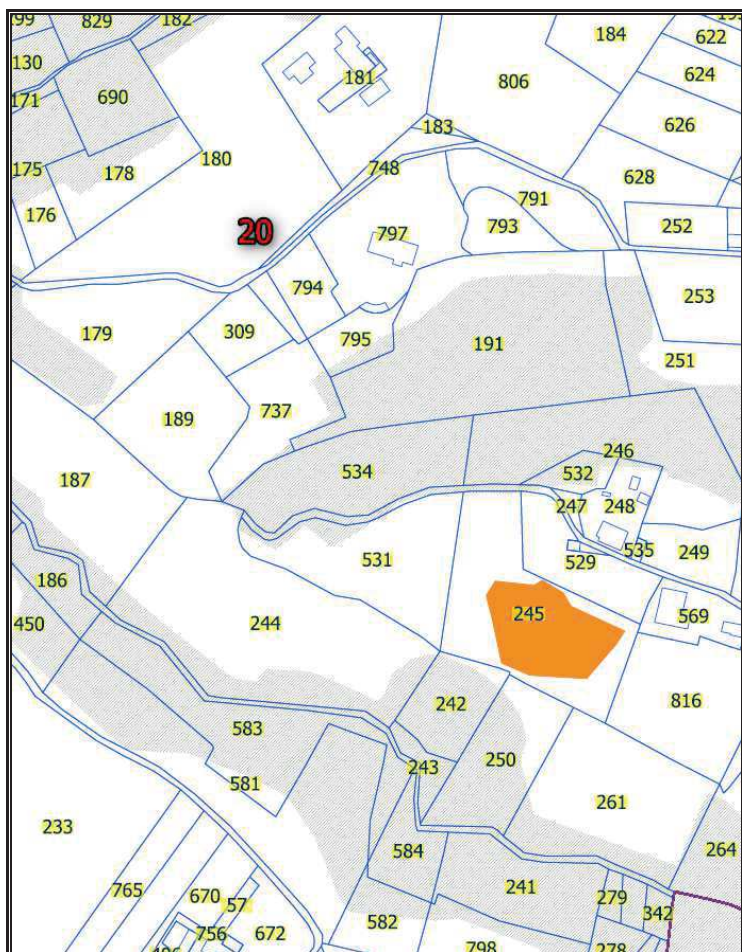
Estratto su ortofoto 2019

*Dati estratti dal portale SIM del Ministero delle Politiche Agricole Alimentari e Forestali – Corpo Forestale dello Stato – Rilievo delle aree percorse dal fuoco:*






Metodo di rilevamento CFS			Misto		
Strumenti usati per il rilievo			GPS speditivi (precisione metrica)		
VINCOLI L. 353/00 S.M.I. (Art. 10, c. 1) +					
VINCOLI L.R.T. 39/00 s.m.i.					
ex Art.76 C. 4/a	ex Art.76 C. 4/b	ex Art.76 C. 5/a	ex Art.76 C. 5/b	ex Art.76 C. 6	ex Art.76 C. 7
10 ANNI	5 ANNI	15 ANNI	20 ANNI	15 ANNI	5 ANNI
<b>SCADENZA VINCOLO</b>					
24/07/2020	24/07/2015	24/07/2025	24/07/2030	24/07/2025	24/07/2015
<b>ESTINTO</b>	<b>ESTINTO</b>	ESISTENTE	ESISTENTE	ESISTENTE	<b>ESTINTO</b>
Località	Data incendio	Data rilievo CFS	Foglio catastale	Particelle interessate	Superficie interessata in HA
<b>Gofi</b>	24/07/2010	03/09/2010	<b>20</b>	<b>245</b>	<b>00.18.00</b>

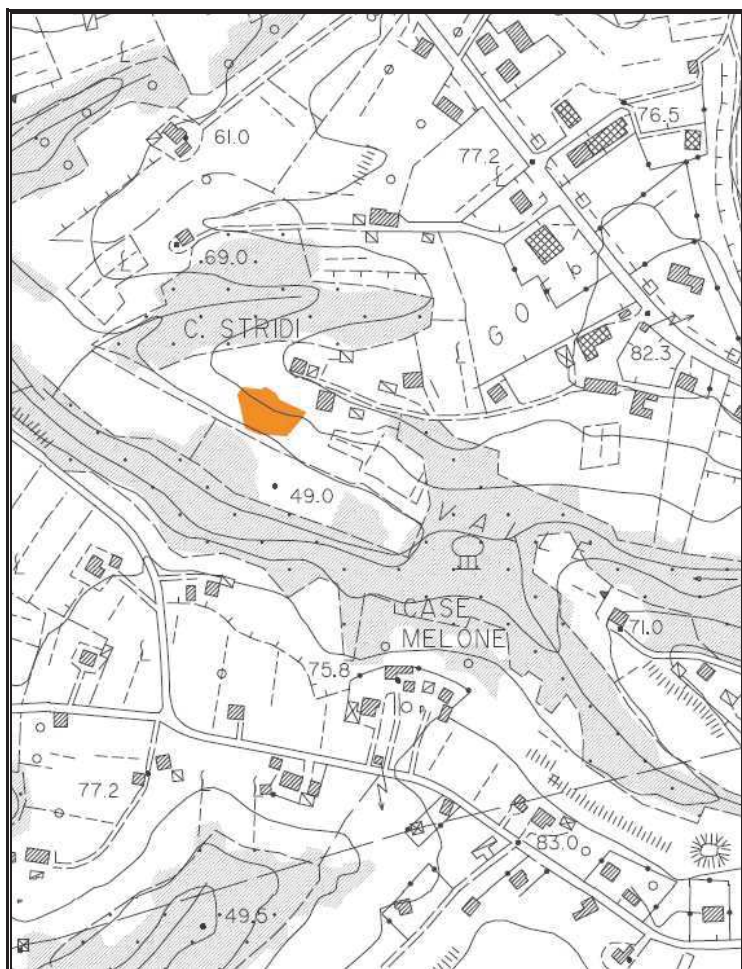
ID 24/07/2010

Estratto catastale  
(dati da GISCa - RT marzo 2023)



### Legenda

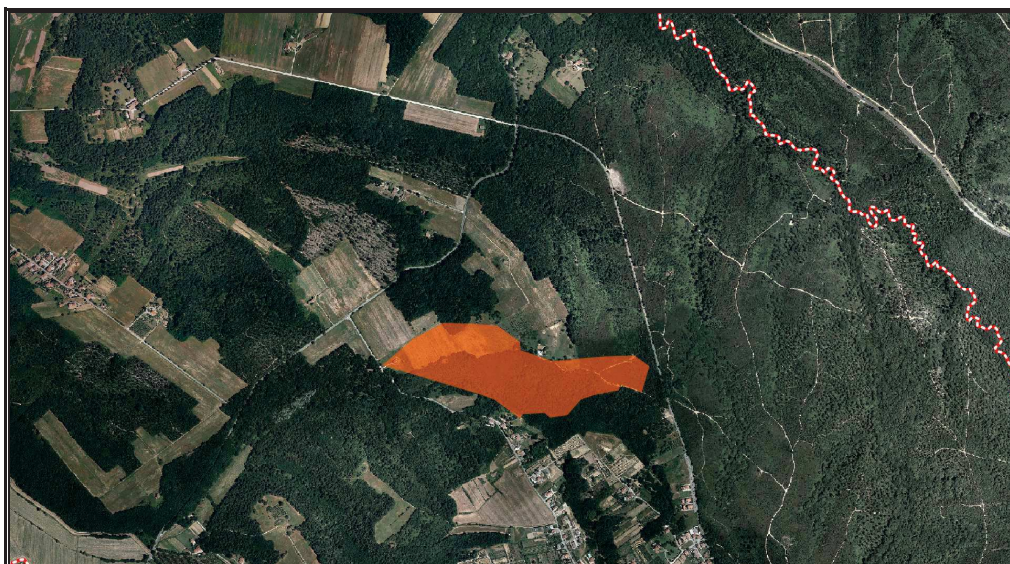
-  Confine comunale
-  Area boscata
-  Area percorsa dal fuoco
-  Limite foglio catastale
-  Particelle catastali





Estratto su CTR 10.000



ISTITUZIONE DEL CATASTO DELLE AREE PERCORSE DAL FUOCO ai sensi della legge n. 353/2000 “legge quadro in materia di incendi boschivi” (modificata dalla legge n. 155/2021) e della legge RT n. 39/2000 e ss.mm.ii.



**Legenda**

-  Confine comunale
-  Area percorsa dal fuoco

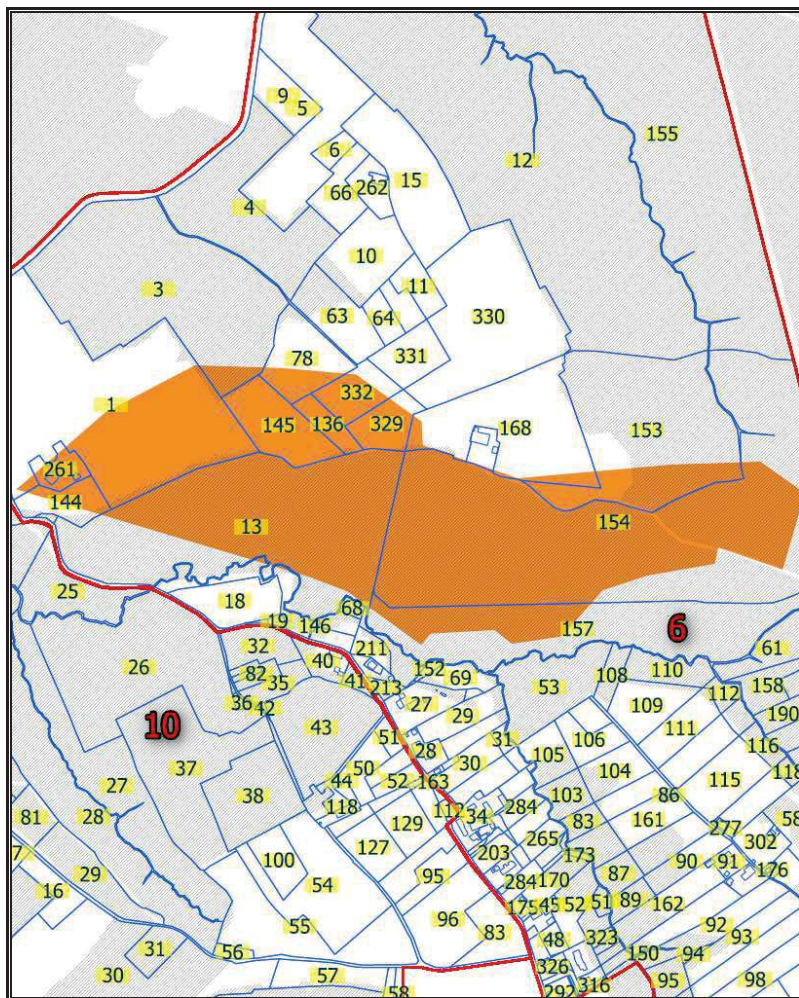
Estratto su ortofoto 2019

*Dati estratti dal portale SIM del Ministero delle Politiche Agricole Alimentari e Forestali – Corpo Forestale dello Stato – Rilievo delle aree percorse dal fuoco:*

Metodo di rilevamento CFS			Misto		
Strumenti usati per il rilievo			GPS speditivi (precisione metrica)		
VINCOLI L. 353/00 S.M.I. (Art. 10, c. 1) +					
VINCOLI L.R.T. 39/00 s.m.i.					
ex Art.76 C. 4/a	ex Art.76 C. 4/b	ex Art.76 C. 5/a	ex Art.76 C. 5/b	ex Art.76 C. 6	ex Art.76 C. 7
10 ANNI	5 ANNI	15 ANNI	20 ANNI	15 ANNI	5 ANNI
<b>SCADENZA VINCOLO</b>					
18/07/2021	18/07/2016	18/07/2026	18/07/2031	18/07/2026	18/07/2016
<b>ESTINTO</b>	<b>ESTINTO</b>	ESISTENTE	ESISTENTE	ESISTENTE	<b>ESTINTO</b>
Località	Data incendio	Data rilievo CFS	Foglio catastale	Particelle interessate	Superficie interessata in HA
<b>Cerretti</b>	18/07/2011	08/11/2011	<b>6</b>	<b>332, 329, 261, 168, 167, 157, 154, 153, 145, 144, 136, 78, 17, 13, 3, 1</b>	<b>17.92.69</b>

ID 18/07/2011

Estratto catastale  
(dati da GISCa - RT marzo 2023)



### Legenda

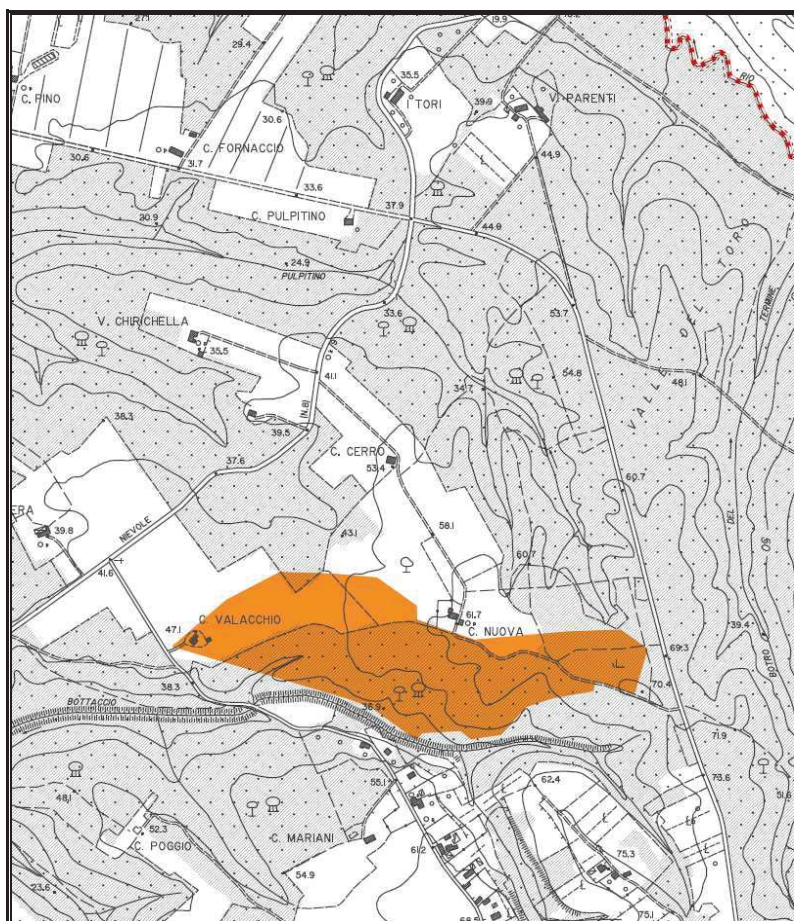
--- Confine comunale

Area boscata

Area percorsa dal fuoco

Limite foglio catastale

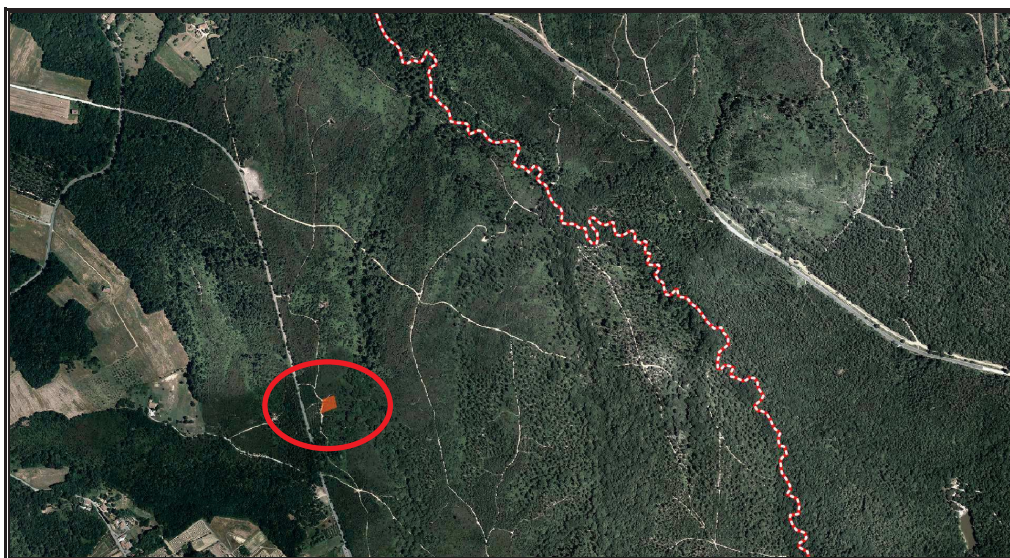
Particelle catastali





Estratto su CTR 10.000



ISTITUZIONE DEL CATASTO DELLE AREE PERCORSE DAL FUOCO ai sensi della legge n. 353/2000 “legge quadro in materia di incendi boschivi” (modificata dalla legge n. 155/2021) e della legge RT n. 39/2000 e ss.mm.ii.



Legenda

-  Confine comunale
-  Area percorsa dal fuoco

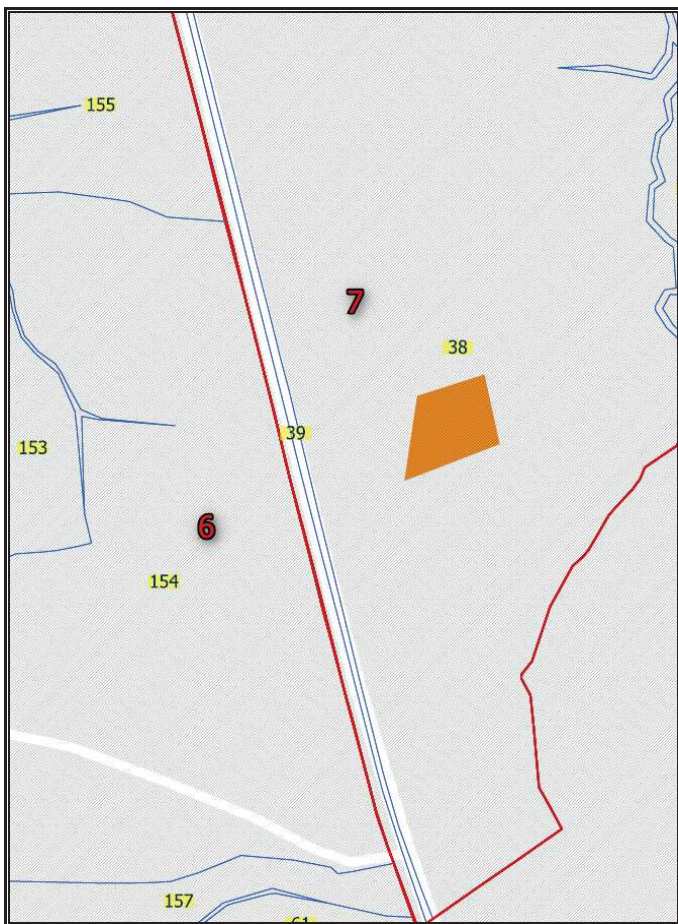
Estratto su ortofoto 2019

*Dati estratti dal portale SIM del Ministero delle Politiche Agricole Alimentari e Forestali – Corpo Forestale dello Stato – Rilievo delle aree percorse dal fuoco:*

Metodo di rilevamento CFS			Misto		
Strumenti usati per il rilievo			GPS speditivi (precisione metrica)		
<b>VINCOLI L. 353/00 S.M.I. (Art. 10, c. 1) +</b>					
<b>VINCOLI L.R.T. 39/00 s.m.i.</b>					
ex Art.76 C. 4/a	ex Art.76 C. 4/b	ex Art.76 C. 5/a	ex Art.76 C. 5/b	ex Art.76 C. 6	ex Art.76 C. 7
10 ANNI	5 ANNI	15 ANNI	20 ANNI	15 ANNI	5 ANNI
<b>SCADENZA VINCOLO</b>					
01/08/2021	01/08/2016	01/08/2026	01/08/2031	01/08/2026	01/08/2016
<b>ESTINTO</b>	<b>ESTINTO</b>	ESISTENTE	ESISTENTE	ESISTENTE	<b>ESTINTO</b>
Località	Data incendio	Data rilievo CFS	<b>Foglio catastale</b>	<b>Particelle interessate</b>	Superficie interessata in HA
<b>Botro del Termine</b>	01/08/2011	16/11/2011	<b>7</b>	<b>38</b>	00.13.43

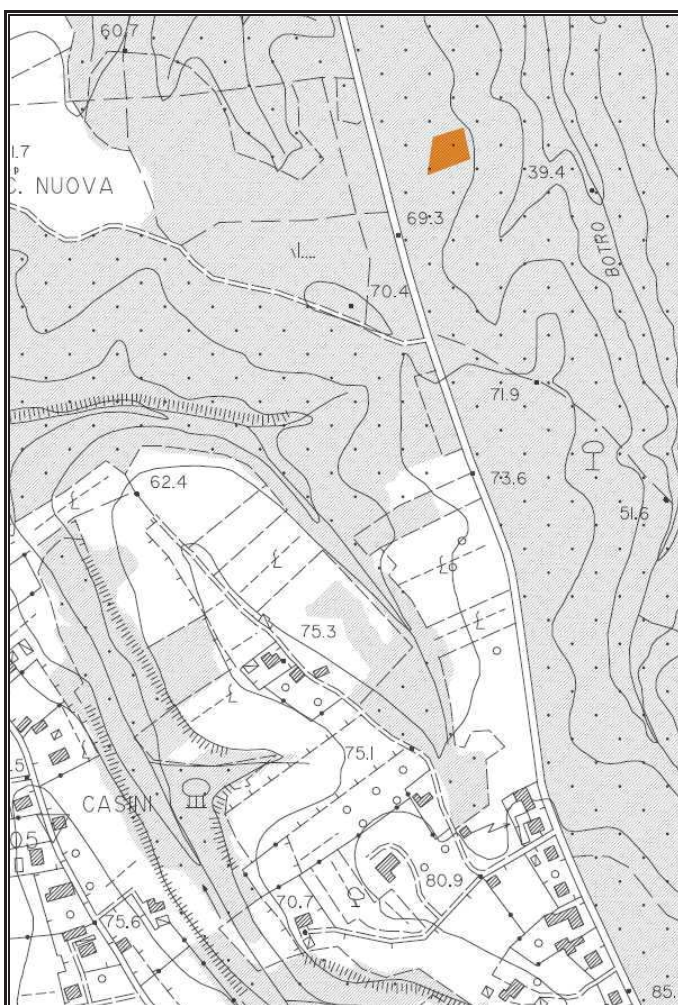
ID 01/08/2011

Estratto catastale  
(dati da GISCa - RT marzo 2023)



### Legenda

- Confine comunale
- Area boscata
- Area percorsa dal fuoco
- ▭ Limite foglio catastale
- ▭ Particelle catastali



Estratto su CTR 10.000



ISTITUZIONE DEL CATASTO DELLE AREE PERCORSE DAL FUOCO ai sensi della legge n. 353/2000 “legge quadro in materia di incendi boschivi” (modificata dalla legge n. 155/2021) e della legge RT n. 39/2000 e ss.mm.ii.



Legenda

- Confine comunale
- Area percorsa dal fuoco

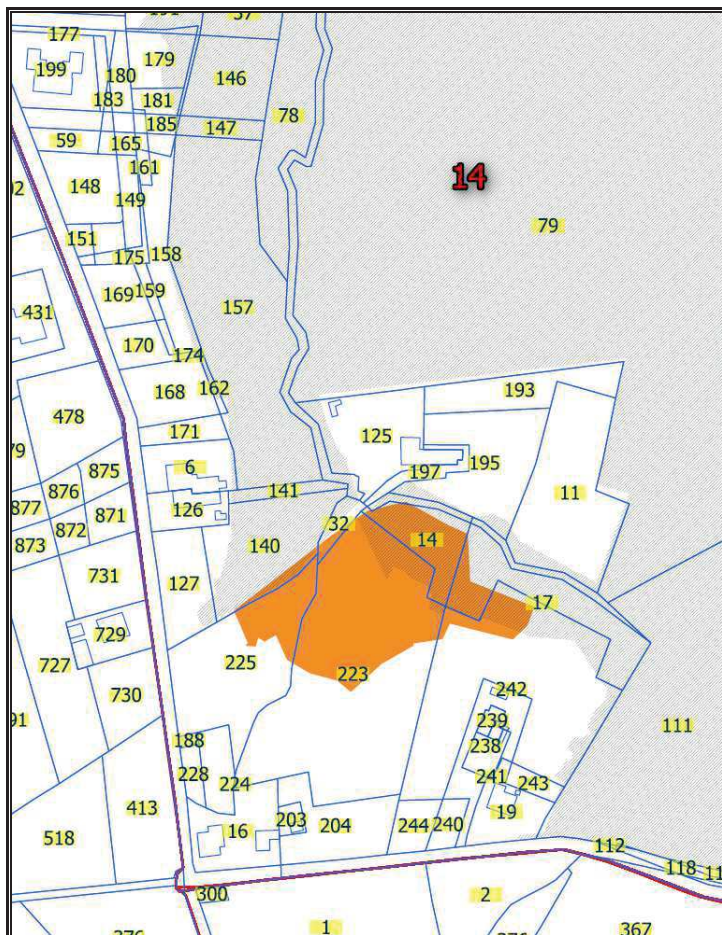
Estratto su ortofoto 2019

*Dati estratti dal portale SIM del Ministero delle Politiche Agricole Alimentari e Forestali – Corpo Forestale dello Stato – Rilievo delle aree percorse dal fuoco:*

Metodo di rilevamento CFS			Misto		
Strumenti usati per il rilievo			GPS speditivi (precisione metrica)		
VINCOLI L. 353/00 S.M.I. (Art. 10, c. 1) +					
VINCOLI L.R.T. 39/00 s.m.i.					
ex Art.76 C. 4/a	ex Art.76 C. 4/b	ex Art.76 C. 5/a	ex Art.76 C. 5/b	ex Art.76 C. 6	ex Art.76 C. 7
10 ANNI	5 ANNI	15 ANNI	20 ANNI	15 ANNI	5 ANNI
SCADENZA VINCOLO					
12/08/2021	12/08/2016	12/08/2026	12/08/2031	12/08/2026	12/08/2016
ESTINTO	ESTINTO	ESISTENTE	ESISTENTE	ESISTENTE	ESTINTO
Località	Data incendio	Data rilievo CFS	Foglio catastale	Particelle interessate	Superficie interessata in HA
Tonsana	12/08/2011	16/11/2011	14	242, 225, 223, 140, 32, 17, 14	00.56.21

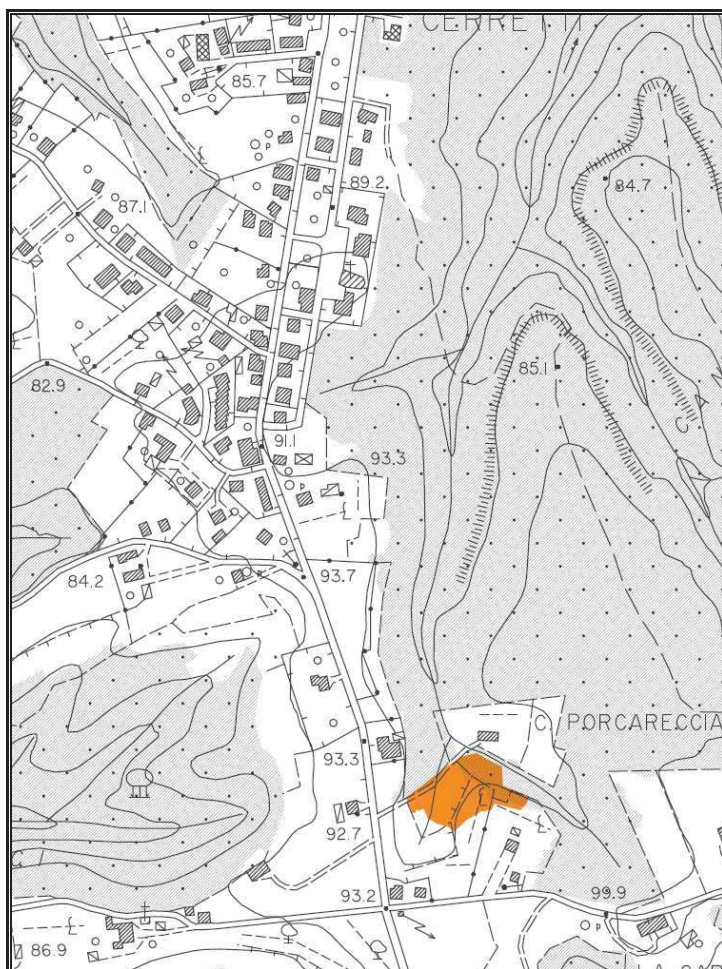
ID 12/08/2011

Estratto catastale  
(dati da GISCa - RT marzo 2023)



### Legenda

- Confine comunale
- Area boscata
- Area percorsa dal fuoco
- ▭ Limite foglio catastale
- ▭ Particelle catastali



Estratto su CTR 10.000



ISTITUZIONE DEL CATASTO DELLE AREE PERCORSE DAL FUOCO ai sensi della legge n. 353/2000 “legge quadro in materia di incendi boschivi” (modificata dalla legge n. 155/2021) e della legge RT n. 39/2000 e ss.mm.ii.



### Legenda

- Confine comunale
- Area percorsa dal fuoco

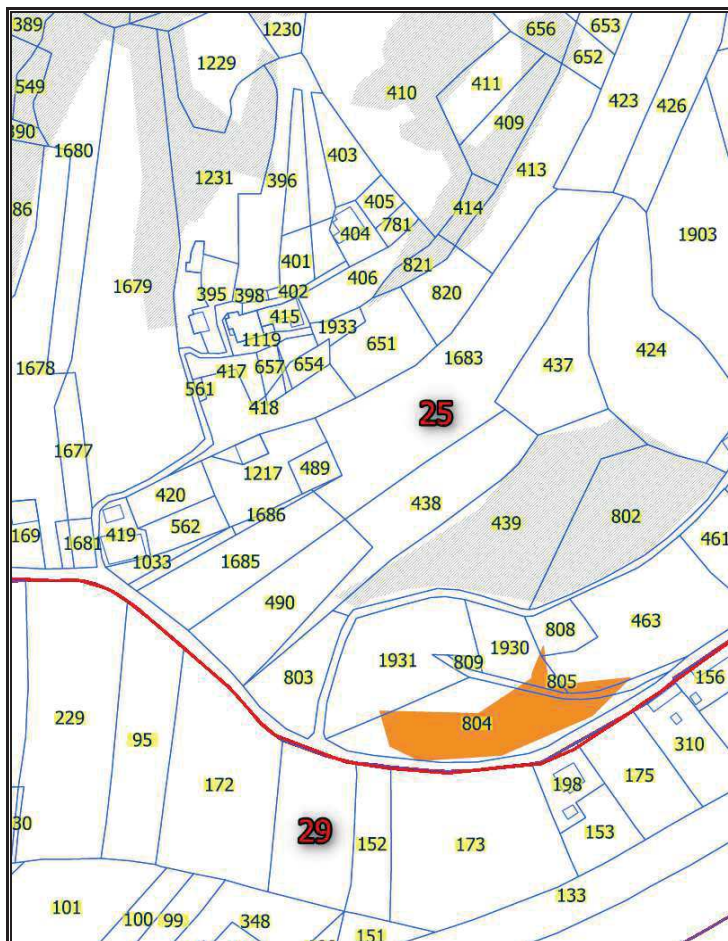
Estratto su ortofoto 2019

*Dati estratti dal portale SIM del Ministero delle Politiche Agricole Alimentari e Forestali – Corpo Forestale dello Stato – Rilievo delle aree percorse dal fuoco:*

Metodo di rilevamento CFS			Misto		
Strumenti usati per il rilievo			GPS speditivi (precisione metrica)		
VINCOLI L. 353/00 S.M.I. (Art. 10, c. 1) +					
VINCOLI L.R.T. 39/00 s.m.i.					
ex Art.76 C. 4/a	ex Art.76 C. 4/b	ex Art.76 C. 5/a	ex Art.76 C. 5/b	ex Art.76 C. 6	ex Art.76 C. 7
10 ANNI	5 ANNI	15 ANNI	20 ANNI	15 ANNI	5 ANNI
<b>SCADENZA VINCOLO</b>					
15/08/2021	15/08/2016	15/08/2026	15/08/2031	15/08/2026	12/08/2016
<b>ESTINTO</b>	<b>ESTINTO</b>	ESISTENTE	ESISTENTE	ESISTENTE	<b>ESTINTO</b>
Località	Data incendio	Data rilievo CFS	Foglio catastale	Particelle interessate	Superficie interessata in HA
Corte Rosi	15/08/2011	05/12/2011	25	1931, 1930, 808, 805, 804	00.22.80

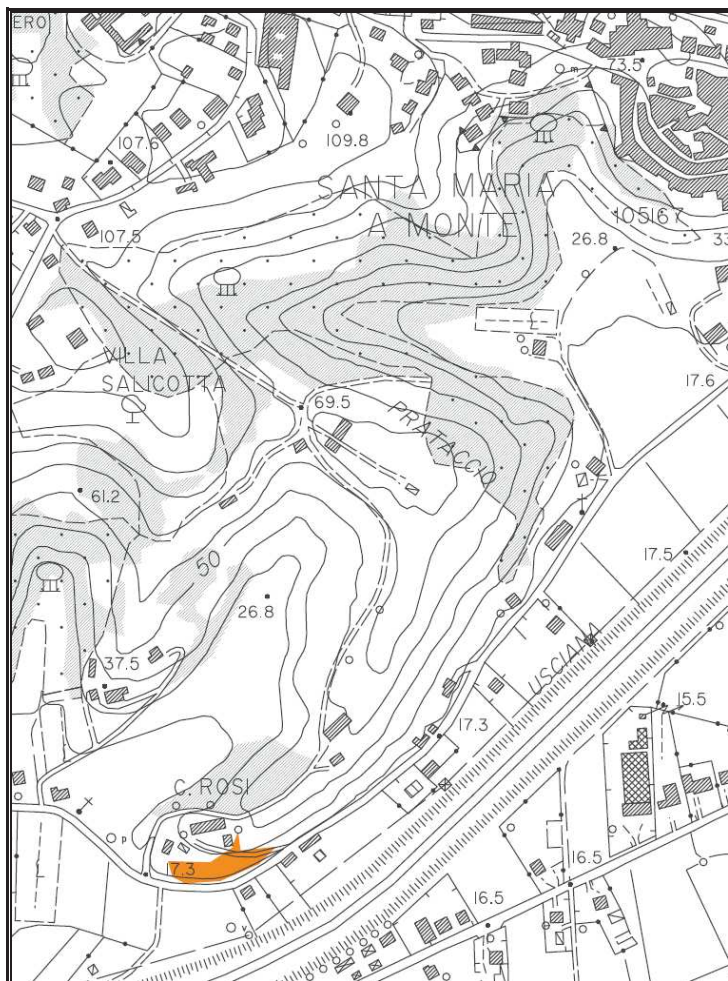
ID 15/08/2011

Estratto catastale  
(dati da GISCa - RT marzo 2023)



### Legenda


- Confine comunale
- Area boscata
- Area percorsa dal fuoco
- Limite foglio catastale
- Particelle catastali



Estratto su CTR 10.000



ISTITUZIONE DEL CATASTO DELLE AREE PERCORSE DAL FUOCO ai sensi della legge n. 353/2000 “legge quadro in materia di incendi boschivi” (modificata dalla legge n. 155/2021) e della legge RT n. 39/2000 e ss.mm.ii.



### Legenda

- Confine comunale
- Area percorsa dal fuoco

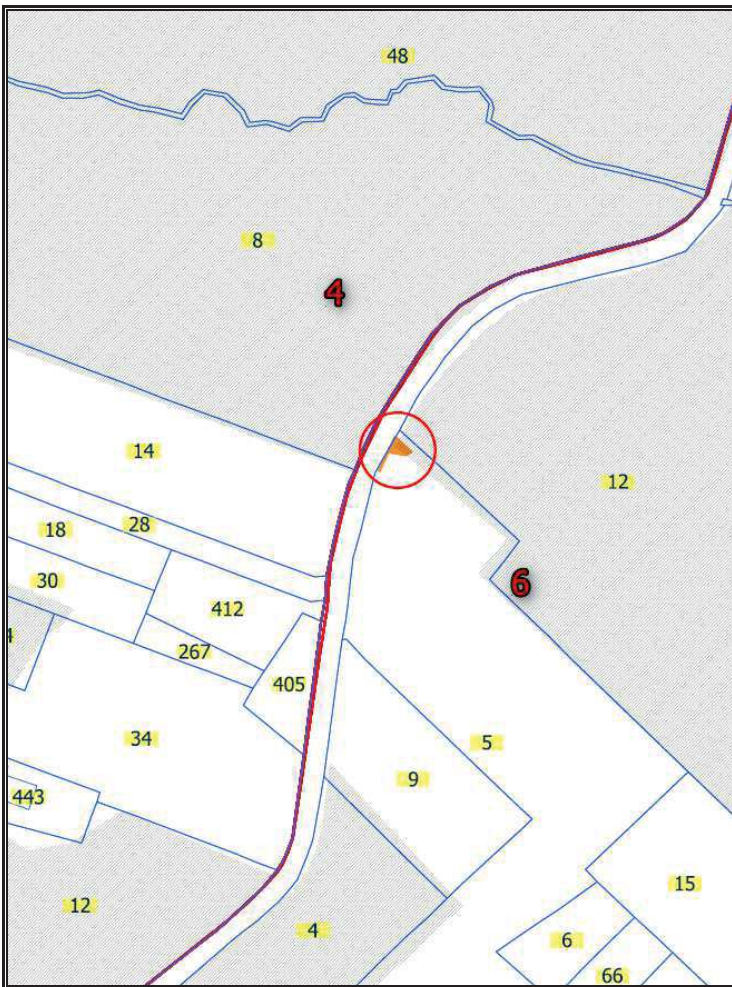
Estratto su ortofoto 2019

*Dati estratti dal portale SIM del Ministero delle Politiche Agricole Alimentari e Forestali – Corpo Forestale dello Stato – Rilievo delle aree percorse dal fuoco:*

Metodo di rilevamento CFS			Misto		
Strumenti usati per il rilievo			GPS speditivi (precisione metrica)		
VINCOLI L. 353/00 S.M.I. (Art. 10, c. 1) +					
VINCOLI L.R.T. 39/00 s.m.i.					
ex Art.76 C. 4/a	ex Art.76 C. 4/b	ex Art.76 C. 5/a	ex Art.76 C. 5/b	ex Art.76 C. 6	ex Art.76 C. 7
10 ANNI	5 ANNI	15 ANNI	20 ANNI	15 ANNI	5 ANNI
SCADENZA VINCOLO					
02/09/2021	02/09/2016	02/09/2026	02/09/2031	02/09/2026	02/09/2016
ESTINTO	ESTINTO	ESISTENTE	ESISTENTE	ESISTENTE	ESTINTO
Località	Data incendio	Data rilievo CFS	Foglio catastale	Particelle interessate	Superficie interessata in HA
Sp Valdinievole	02/09/2011	16/12/2011	6	5	00.00.55

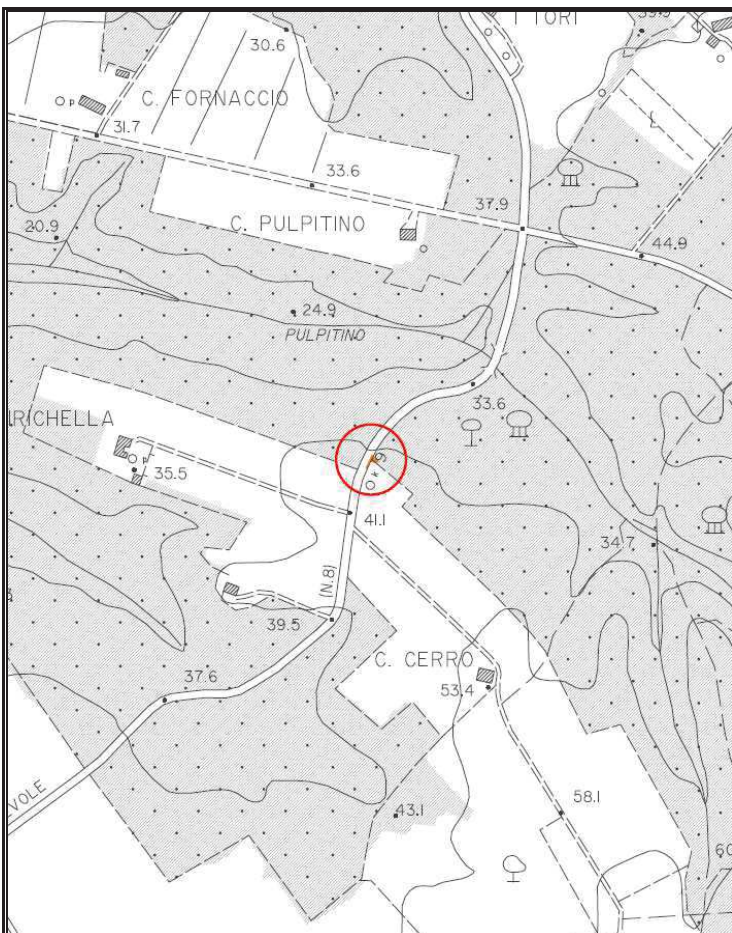
ID 02/09/2011

Estratto catastale  
(dati da GISCa - RT marzo 2023)



### Legenda

- Confine comunale
- Area boscata
- Area percorsa dal fuoco
- Limite foglio catastale
- Particelle catastali



Estratto su CTR 10.000



ISTITUZIONE DEL CATASTO DELLE AREE PERCORSE DAL FUOCO ai sensi della legge n. 353/2000 “legge quadro in materia di incendi boschivi” (modificata dalla legge n. 155/2021) e della legge RT n. 39/2000 e ss.mm.ii.



### Legenda

- Confine comunale
- Area percorsa dal fuoco

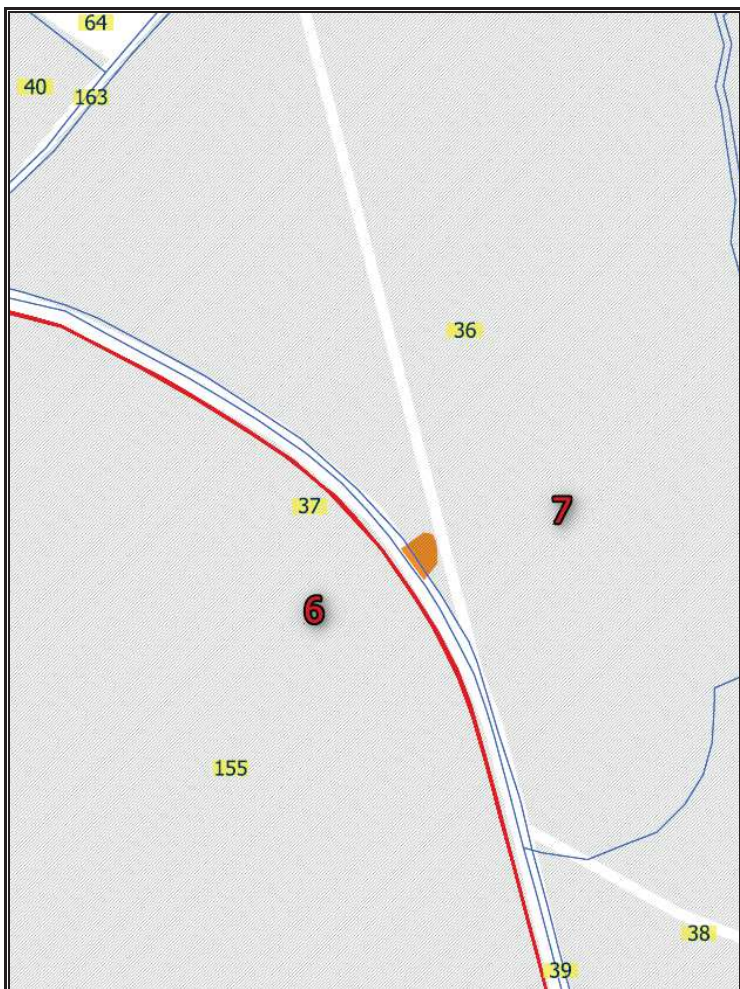
Estratto su ortofoto 2019

*Dati estratti dal portale SIM del Ministero delle Politiche Agricole Alimentari e Forestali – Corpo Forestale dello Stato – Rilievo delle aree percorse dal fuoco:*

Metodo di rilevamento CFS		Misto			
Strumenti usati per il rilievo		GPS Garmin (precisione metrica)			
VINCOLI L. 353/00 S.M.I. (Art. 10, c. 1) +					
VINCOLI L.R.T. 39/00 s.m.i.					
ex Art.76 C. 4/a	ex Art.76 C. 4/b	ex Art.76 C. 5/a	ex Art.76 C. 5/b	ex Art.76 C. 6	ex Art.76 C. 7
10 ANNI	5 ANNI	15 ANNI	20 ANNI	15 ANNI	5 ANNI
SCADENZA VINCOLO					
13/09/2021	13/09/2016	13/09/2026	13/09/2031	13/09/2026	13/09/2016
ESTINTO	ESTINTO	ESISTENTE	ESISTENTE	ESISTENTE	ESTINTO
Località	Data incendio	Data rilievo CFS	Foglio catastale	Particelle interessate	Superficie interessata in HA
Cerretti	13/09/2011	13/12/2011	7	37, 36	00.01.59

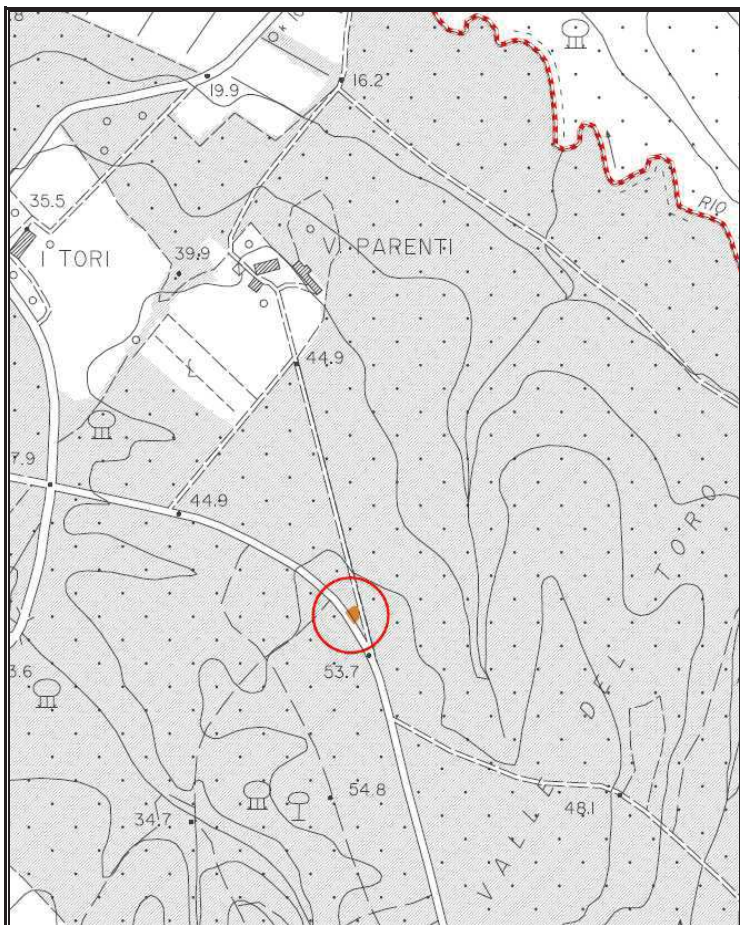
ID 13/09/2011

Estratto catastale  
(dati da GISCa - RT marzo 2023)



### Legenda

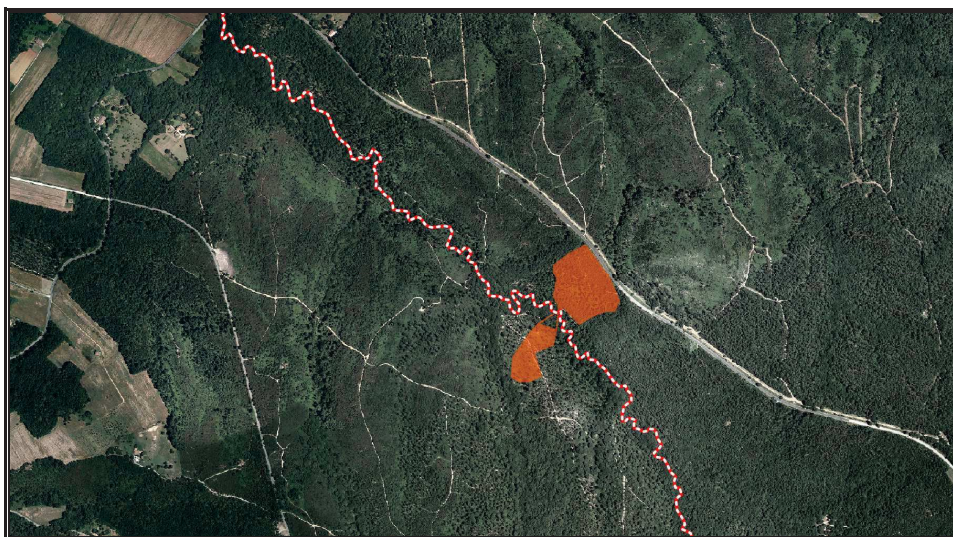
- Confine comunale
- Area boscata
- Area percorsa dal fuoco
- Limite foglio catastale
- Particelle catastali



Estratto su CTR 10.000



ISTITUZIONE DEL CATASTO DELLE AREE PERCORSE DAL FUOCO ai sensi della legge n. 353/2000 “legge quadro in materia di incendi boschivi” (modificata dalla legge n. 155/2021) e della legge RT n. 39/2000 e ss.mm.ii.



### Legenda

- Confine comunale
- Area percorsa dal fuoco

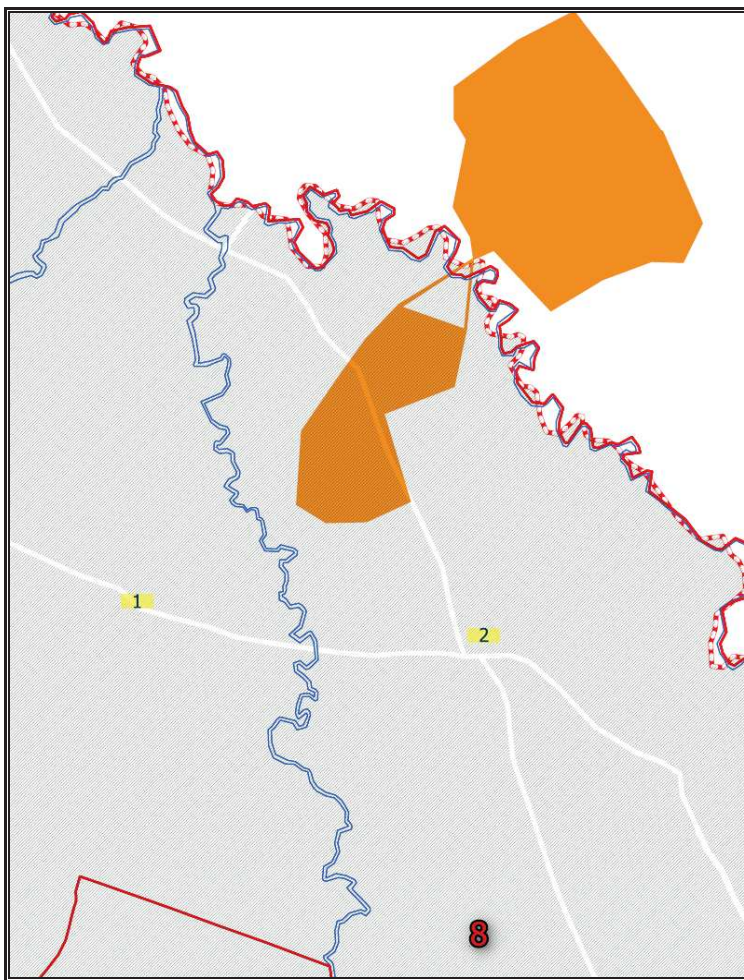
Estratto su ortofoto 2019

Dati estratti dal portale SIM del Ministero delle Politiche Agricole Alimentari e Forestali – Corpo Forestale dello Stato – Rilievo delle aree percorse dal fuoco:






Metodo di rilevamento CFS		Misto			
Strumenti usati per il rilievo		GPS sped Thales (precisione metrica)			
VINCOLI L. 353/00 S.M.I. (Art. 10, c. 1) +					
VINCOLI L.R.T. 39/00 s.m.i.					
ex Art.76 C. 4/a	ex Art.76 C. 4/b	ex Art.76 C. 5/a	ex Art.76 C. 5/b	ex Art.76 C. 6	ex Art.76 C. 7
10 ANNI	5 ANNI	15 ANNI	20 ANNI	15 ANNI	5 ANNI
SCADENZA VINCOLO					
14/10/2021	14/10/2016	14/10/2026	14/10/2031	14/10/2026	14/10/2016
ESTINTO	ESTINTO	ESISTENTE	ESISTENTE	ESISTENTE	ESTINTO
Località	Data incendio	Data rilievo CFS	Foglio catastale	Particelle interessate	Superficie interessata in HA
Montefalcone	14/10/2011	21/11/2011	8	2	05.34.11 (di cui 01.58.83 nel comune di SMM)

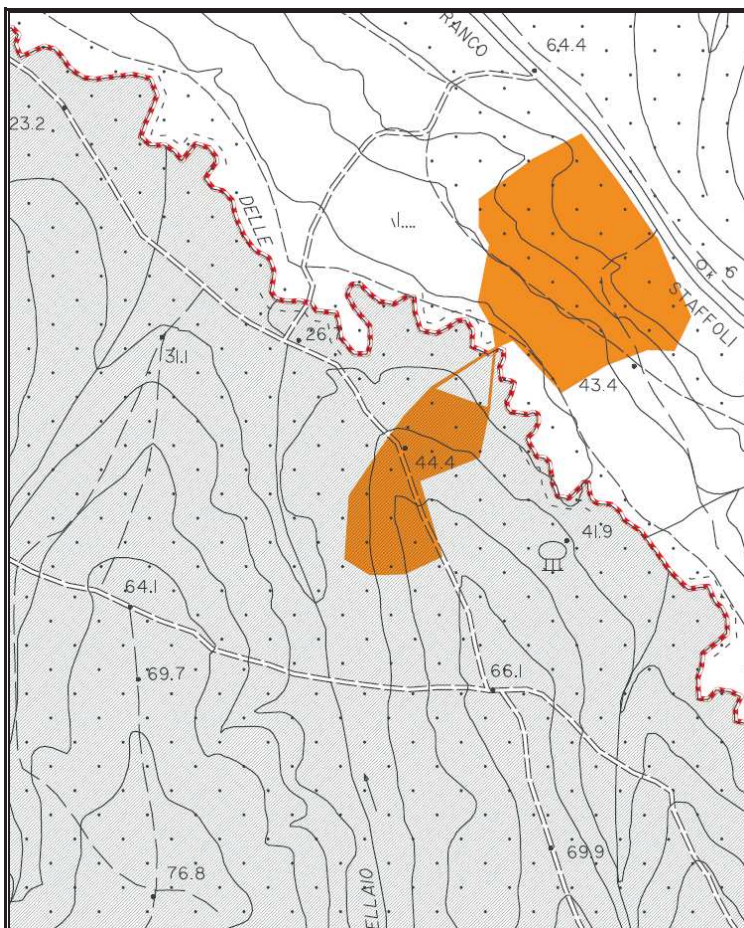
ID 14/10/2011

Estratto catastale  
(dati da GISCa - RT marzo 2023)



### Legenda

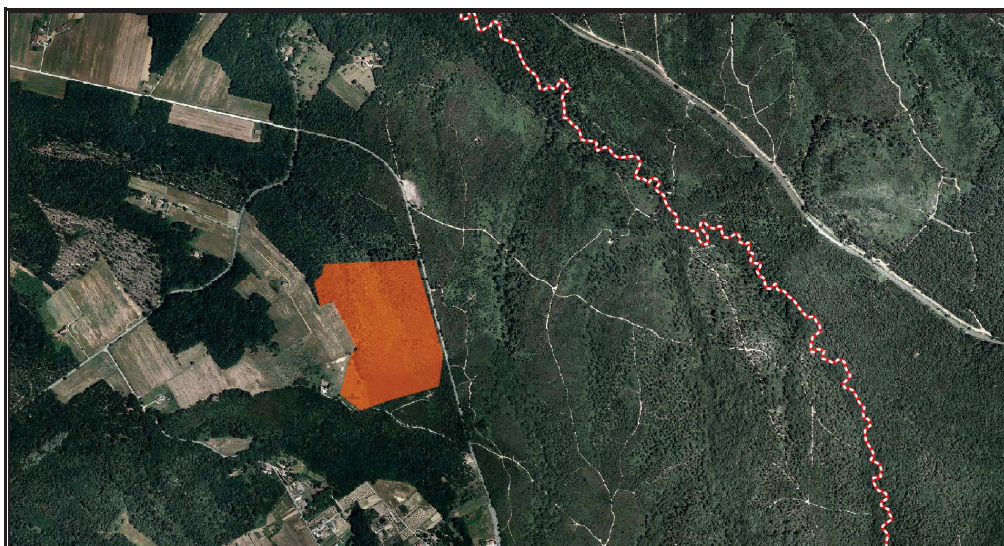
-  Confine comunale
-  Area boscata
-  Area percorsa dal fuoco
-  Limite foglio catastale
-  Particelle catastali



Estratto su CTR 10.000



ISTITUZIONE DEL CATASTO DELLE AREE PERCORSE DAL FUOCO ai sensi della legge n. 353/2000 “legge quadro in materia di incendi boschivi” (modificata dalla legge n. 155/2021) e della legge RT n. 39/2000 e ss.mm.ii.



### Legenda

- Confine comunale
- Area percorsa dal fuoco

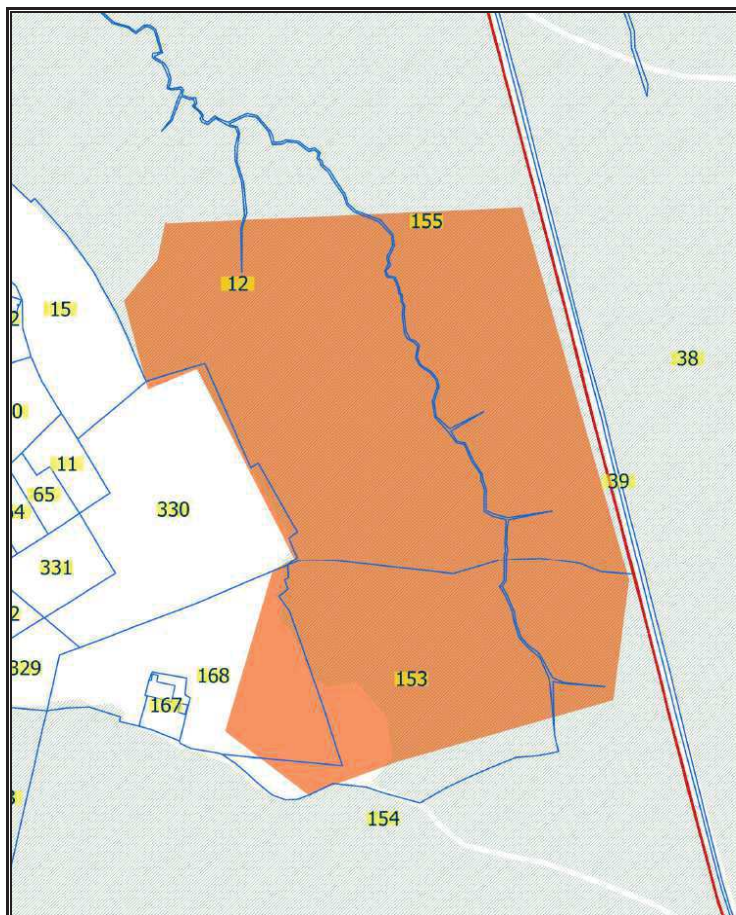
Estratto su ortofoto 2019

*Dati estratti dal portale SIM del Ministero delle Politiche Agricole Alimentari e Forestali – Corpo Forestale dello Stato – Rilievo delle aree percorse dal fuoco:*






Metodo di rilevamento CFS			Misto		
Strumenti usati per il rilievo			GPS sped (precisione metrica)		
VINCOLI L. 353/00 S.M.I. (Art. 10, c. 1) +					
VINCOLI L.R.T. 39/00 s.m.i.					
ex Art.76 C. 4/a	ex Art.76 C. 4/b	ex Art.76 C. 5/a	ex Art.76 C. 5/b	ex Art.76 C. 6	ex Art.76 C. 7
10 ANNI	5 ANNI	15 ANNI	20 ANNI	15 ANNI	5 ANNI
SCADENZA VINCOLO					
11/03/2022	11/03/2017	11/03/2027	11/03/2032	11/03/2027	11/03/2017
ESTINTO	ESTINTO	ESISTENTE	ESISTENTE	ESISTENTE	ESTINTO
Località	Data incendio	Data rilievo CFS	Foglio catastale	Particelle interessate	Superficie interessata in HA
Cerretti	11/03/2012	22/10/2012	6	330, 168, 155, 154, 153, 12	14.02.42

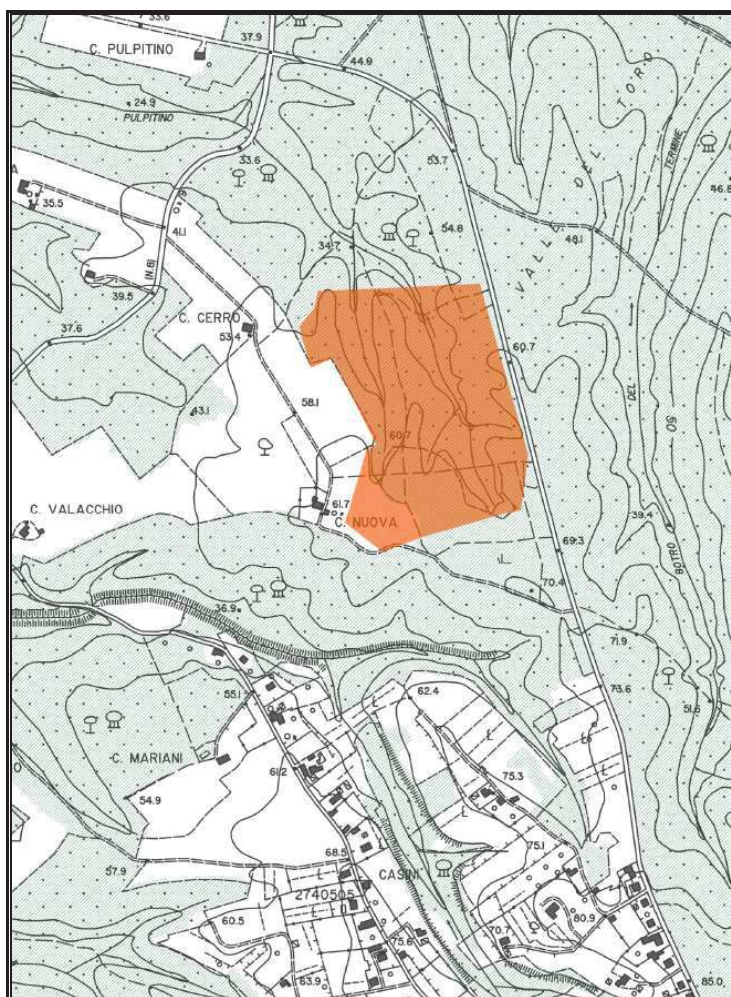
ID 11/03/2011

Estratto catastale  
(dati da GISCa - RT marzo 2023)



### Legenda

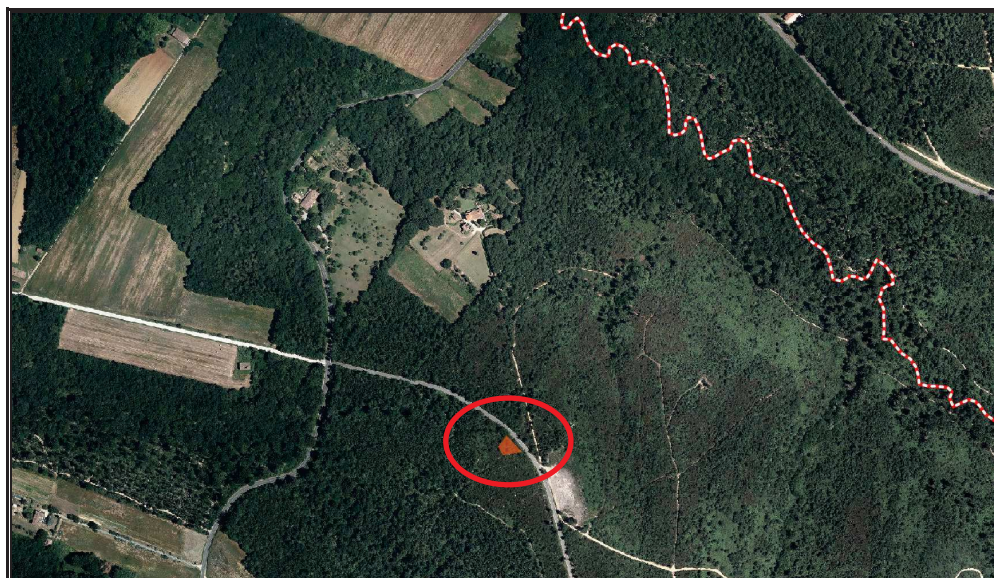
-  Confine comunale
-  Area boscata
-  Area percorsa dal fuoco
-  Limite foglio catastale
-  Particelle catastali



Estratto su CTR 10.000



ISTITUZIONE DEL CATASTO DELLE AREE PERCORSE DAL FUOCO ai sensi della legge n. 353/2000 “legge quadro in materia di incendi boschivi” (modificata dalla legge n. 155/2021) e della legge RT n. 39/2000 e ss.mm.ii.



### Legenda

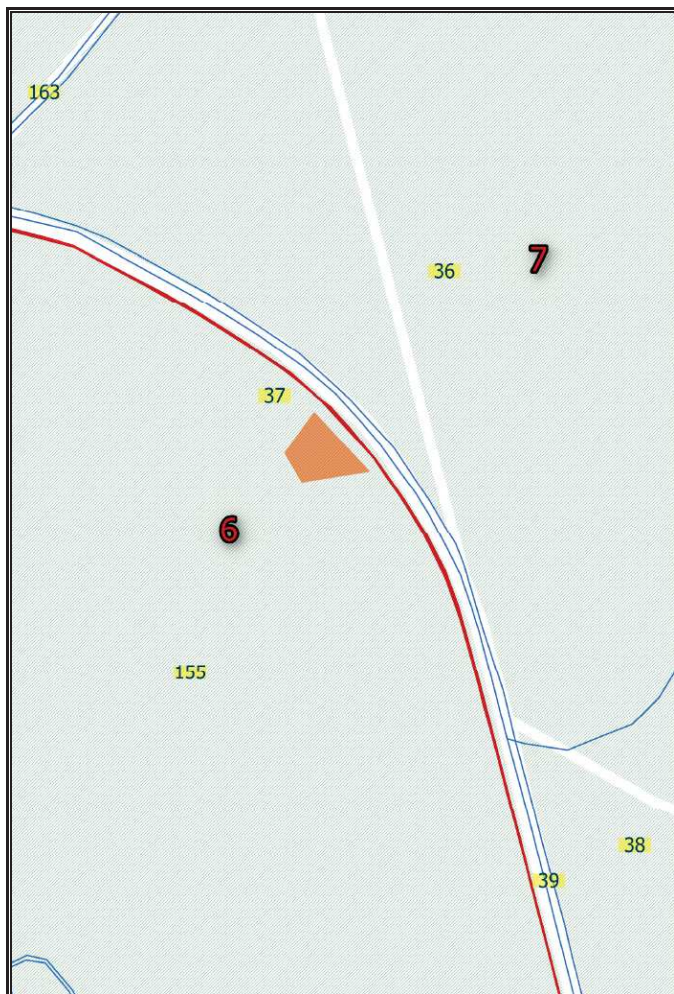
- Confine comunale
- Area percorsa dal fuoco

Estratto su ortofoto 2019

*Dati estratti dal portale SIM del Ministero delle Politiche Agricole Alimentari e Forestali – Corpo Forestale dello Stato – Rilievo delle aree percorse dal fuoco:*

Metodo di rilevamento CFS			Misto		
Strumenti usati per il rilievo			GPS sped (precisione metrica)		
VINCOLI L. 353/00 S.M.I. (Art. 10, c. 1) +					
VINCOLI L.R.T. 39/00 s.m.i.					
ex Art.76 C. 4/a	ex Art.76 C. 4/b	ex Art.76 C. 5/a	ex Art.76 C. 5/b	ex Art.76 C. 6	ex Art.76 C. 7
10 ANNI	5 ANNI	15 ANNI	20 ANNI	15 ANNI	5 ANNI
<b>SCADENZA VINCOLO</b>					
16/03/2022	16/03/2017	16/03/2027	16/03/2032	16/03/2027	16/03/2017
<b>ESTINTO</b>	<b>ESTINTO</b>	<b>ESISTENTE</b>	<b>ESISTENTE</b>	<b>ESISTENTE</b>	<b>ESTINTO</b>
Località	Data incendio	Data rilievo CFS	<b>Foglio catastale</b>	<b>Particelle interessate</b>	Superficie interessata in HA
<b>Cerretti - Pulpitino</b>	16/03/2012	13/08/2012	<b>6</b>	<b>155</b>	<b>00.05.57</b>

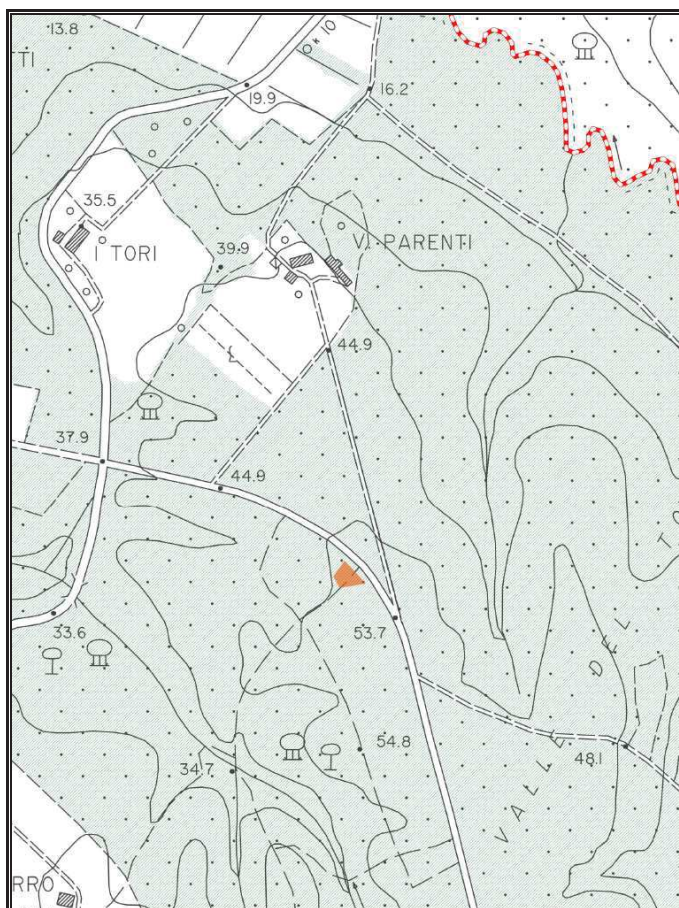
ID 16/03/2012



Estratto catastale  
(dati da GISCa - RT marzo 2023)

### Legenda


- Confine comunale
- Area boscata
- Area percorsa dal fuoco
- Limite foglio catastale
- Particelle catastali



Estratto su CTR 10.000



ISTITUZIONE DEL CATASTO DELLE AREE PERCORSE DAL FUOCO ai sensi della legge n. 353/2000 “legge quadro in materia di incendi boschivi” (modificata dalla legge n. 155/2021) e della legge RT n. 39/2000 e ss.mm.ii.



### Legenda

- Confine comunale
- Area percorsa dal fuoco

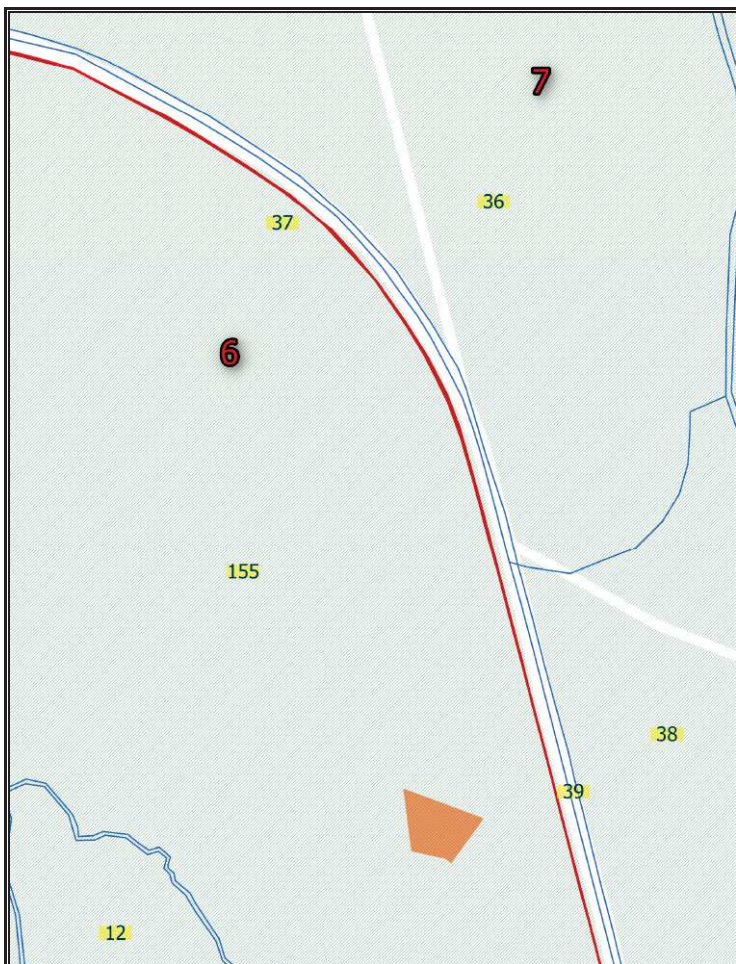
Estratto su ortofoto 2019

*Dati estratti dal portale SIM del Ministero delle Politiche Agricole Alimentari e Forestali – Corpo Forestale dello Stato – Rilievo delle aree percorse dal fuoco:*






Metodo di rilevamento CFS		Misto			
Strumenti usati per il rilievo		GPS sped (precisione metrica)			
<b>VINCOLI L. 353/00 S.M.I. (Art. 10, c. 1) +</b>					
<b>VINCOLI L.R.T. 39/00 s.m.i.</b>					
ex Art.76 C. 4/a	ex Art.76 C. 4/b	ex Art.76 C. 5/a	ex Art.76 C. 5/b	ex Art.76 C. 6	ex Art.76 C. 7
10 ANNI	5 ANNI	15 ANNI	20 ANNI	15 ANNI	5 ANNI
<b>SCADENZA VINCOLO</b>					
23/03/2022	23/03/2017	23/03/2027	23/03/2032	23/03/2027	23/03/2017
<b>ESTINTO</b>	<b>ESTINTO</b>	ESISTENTE	ESISTENTE	ESISTENTE	<b>ESTINTO</b>
Località	Data incendio	Data rilievo CFS	Foglio catastale	Particelle interessate	Superficie interessata in HA
<b>Cerretti</b>	23/03/2012	11/10/2012	<b>6</b>	<b>155</b>	00.06.00

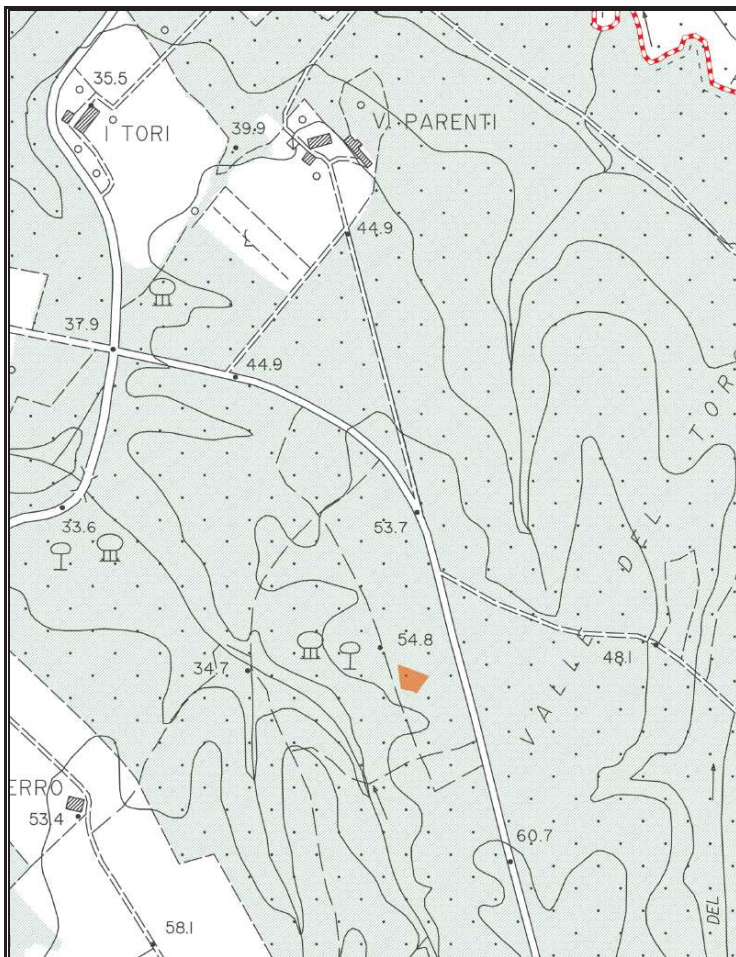
ID 23/03/2012

Estratto catastale  
(dati da GISCa - RT marzo 2023)



### Legenda

-  Confine comunale
-  Area boscata
-  Area percorsa dal fuoco
-  Limite foglio catastale
-  Particelle catastali



Estratto su CTR 10.000



ISTITUZIONE DEL CATASTO DELLE AREE PERCORSE DAL FUOCO ai sensi della legge n. 353/2000 “legge quadro in materia di incendi boschivi” (modificata dalla legge n. 155/2021) e della legge RT n. 39/2000 e ss.mm.ii.



### Legenda

- Confine comunale
- Area percorsa dal fuoco

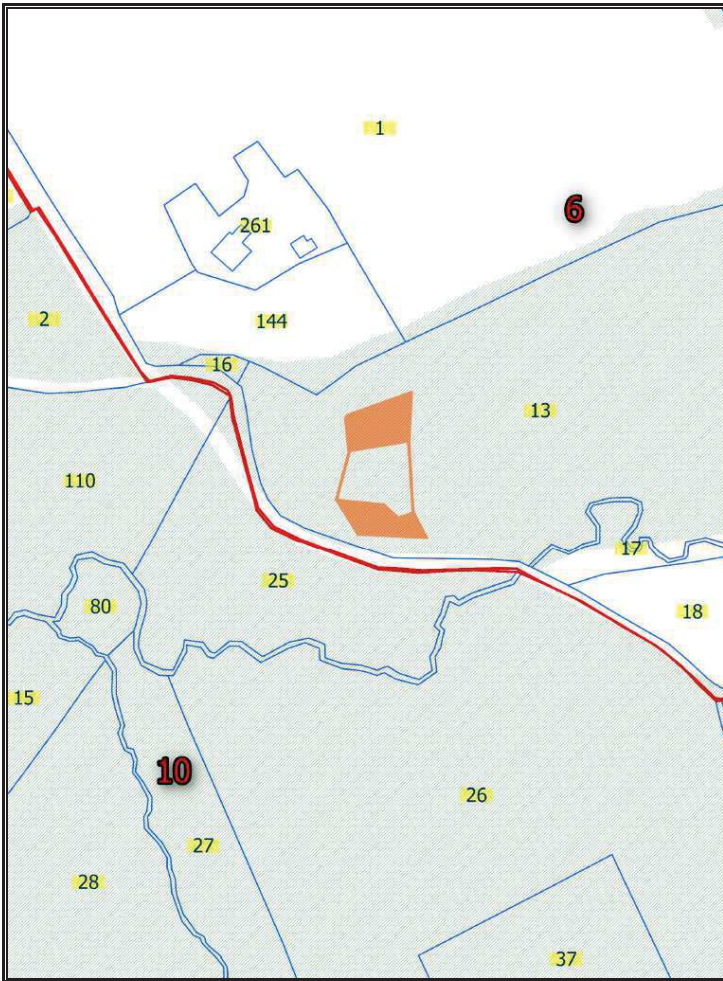
Estratto su ortofoto 2019

*Dati estratti dal portale SIM del Ministero delle Politiche Agricole Alimentari e Forestali – Corpo Forestale dello Stato – Rilievo delle aree percorse dal fuoco:*

Metodo di rilevamento CFS			Misto		
Strumenti usati per il rilievo			GPS sped (precisione metrica)		
VINCOLI L. 353/00 S.M.I. (Art. 10, c. 1) +					
VINCOLI L.R.T. 39/00 s.m.i.					
ex Art.76 C. 4/a	ex Art.76 C. 4/b	ex Art.76 C. 5/a	ex Art.76 C. 5/b	ex Art.76 C. 6	ex Art.76 C. 7
10 ANNI	5 ANNI	15 ANNI	20 ANNI	15 ANNI	5 ANNI
<b>SCADENZA VINCOLO</b>					
29/03/2022	29/03/2017	29/03/2027	29/03/2032	29/03/2027	29/03/2017
<b>ESTINTO</b>	<b>ESTINTO</b>	ESISTENTE	ESISTENTE	ESISTENTE	<b>ESTINTO</b>
Località	Data incendio	Data rilievo CFS	Foglio catastale	Particelle interessate	Superficie interessata in HA
Via Mariani	29/03/2012	11/10/2012	6	13	00.09.93

ID 29/03/2012

Estratto catastale  
(dati da GISCa - RT marzo 2023)



### Legenda

- Confine comunale
- Area boscata
- Area percorsa dal fuoco
- Limite foglio catastale
- Particelle catastali



Estratto su CTR 10.000



ISTITUZIONE DEL CATASTO DELLE AREE PERCORSE DAL FUOCO ai sensi della legge n. 353/2000 “legge quadro in materia di incendi boschivi” (modificata dalla legge n. 155/2021) e della legge RT n. 39/2000 e ss.mm.ii.



### Legenda

- Confine comunale
- Area percorsa dal fuoco

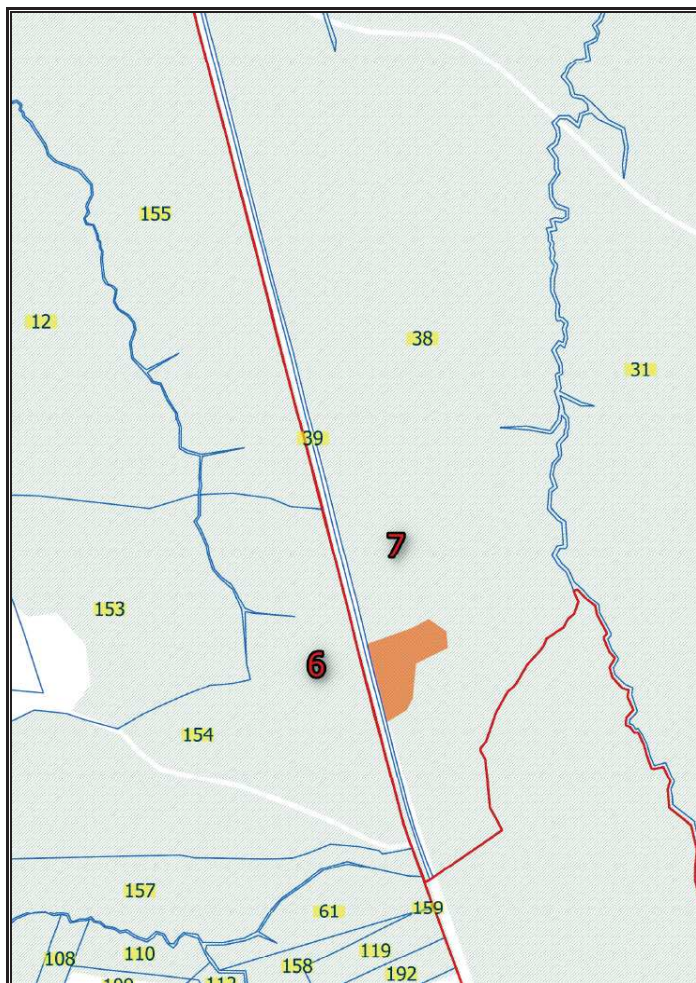
Estratto su ortofoto 2019

*Dati estratti dal portale SIM del Ministero delle Politiche Agricole Alimentari e Forestali – Corpo Forestale dello Stato – Rilievo delle aree percorse dal fuoco:*






Metodo di rilevamento CFS			Misto		
Strumenti usati per il rilievo			GPS sped (precisione metrica)		
VINCOLI L. 353/00 S.M.I. (Art. 10, c. 1) +					
VINCOLI L.R.T. 39/00 s.m.i.					
ex Art.76 C. 4/a	ex Art.76 C. 4/b	ex Art.76 C. 5/a	ex Art.76 C. 5/b	ex Art.76 C. 6	ex Art.76 C. 7
10 ANNI	5 ANNI	15 ANNI	20 ANNI	15 ANNI	5 ANNI
<b>SCADENZA VINCOLO</b>					
31/03/2022	31/03/2017	31/03/2027	31/03/2032	31/03/2027	31/03/2017
<b>ESTINTO</b>	<b>ESTINTO</b>	ESISTENTE	ESISTENTE	ESISTENTE	<b>ESTINTO</b>
Località	Data incendio	Data rilievo CFS	Foglio catastale	Particelle interessate	Superficie interessata in HA
Valle del Toro	31/03/2012	26/10/2012	7	38	00.30.40

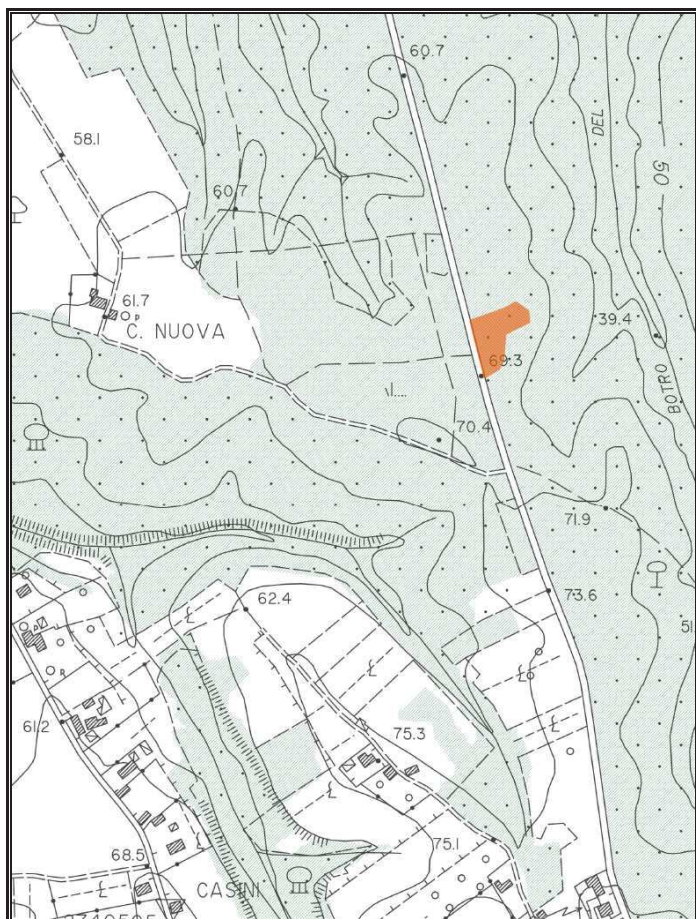
ID 31/03/2012

*Estratto catastale*  
(dati da GISCa - RT marzo 2023)



### Legenda

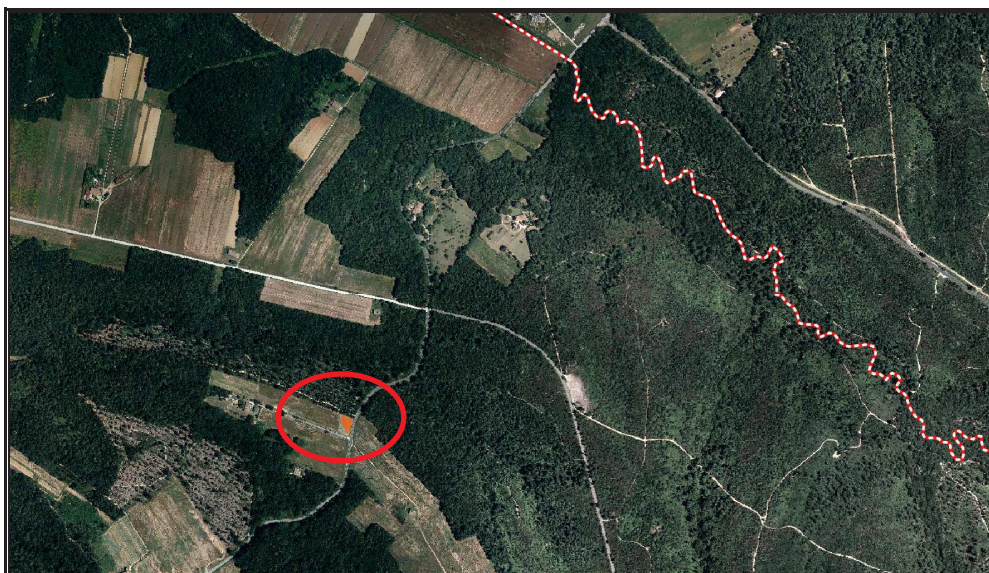
-  Confine comunale
-  Area boscata
-  Area percorsa dal fuoco
-  Limite foglio catastale
-  Particelle catastali



*Estratto su CTR 10.000*



ISTITUZIONE DEL CATASTO DELLE AREE PERCORSE DAL FUOCO ai sensi della legge n. 353/2000 “legge quadro in materia di incendi boschivi” (modificata dalla legge n. 155/2021) e della legge RT n. 39/2000 e ss.mm.ii.



Legenda

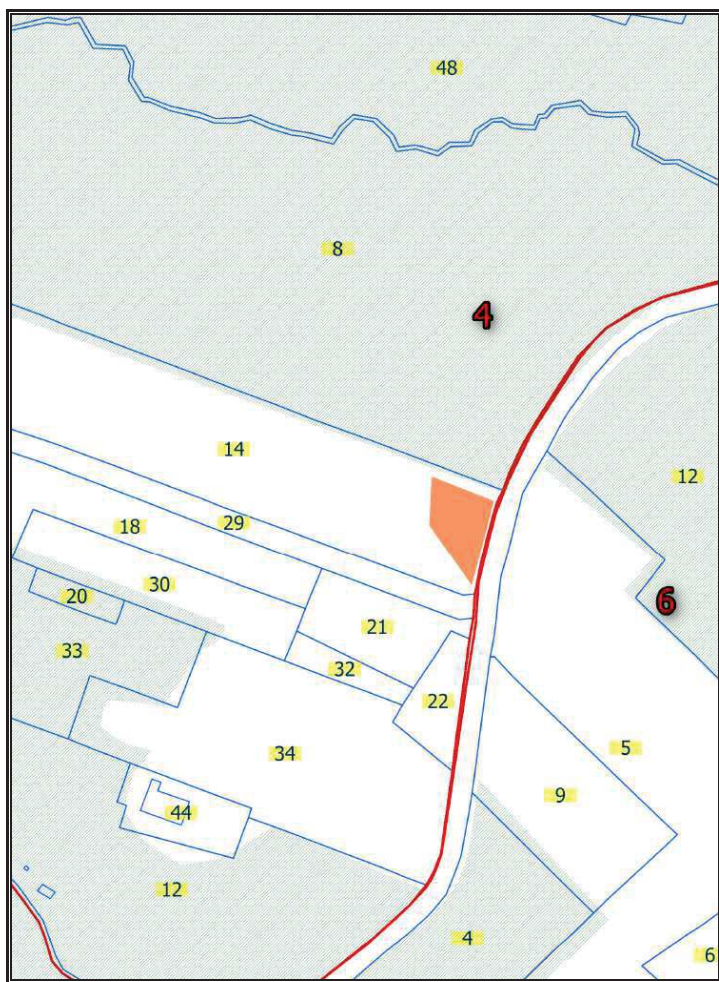
- Confine comunale
- Area percorsa dal fuoco

Estratto su ortofoto 2019

*Dati estratti dal portale SIM del Ministero delle Politiche Agricole Alimentari e Forestali – Corpo Forestale dello Stato – Rilievo delle aree percorse dal fuoco:*






Metodo di rilevamento CFS			Strumentale		
Strumenti usati per il rilievo			GPS sped (precisione metrica)		
VINCOLI L. 353/00 S.M.I. (Art. 10, c. 1) +					
VINCOLI L.R.T. 39/00 s.m.i.					
ex Art.76 C. 4/a	ex Art.76 C. 4/b	ex Art.76 C. 5/a	ex Art.76 C. 5/b	ex Art.76 C. 6	ex Art.76 C. 7
10 ANNI	5 ANNI	15 ANNI	20 ANNI	15 ANNI	5 ANNI
<b>SCADENZA VINCOLO</b>					
01/07/2022	01/07/2017	01/07/2027	01/07/2032	01/07/2027	01/07/2017
<b>ESTINTO</b>	<b>ESTINTO</b>	ESISTENTE	ESISTENTE	ESISTENTE	<b>ESTINTO</b>
Località	Data incendio	Data rilievo CFS	Foglio catastale	Particelle interessate	Superficie interessata in HA
<b>Cerretti</b>	01/07/2012	24/04/2013	<b>4</b>	<b>14</b>	00.07.18

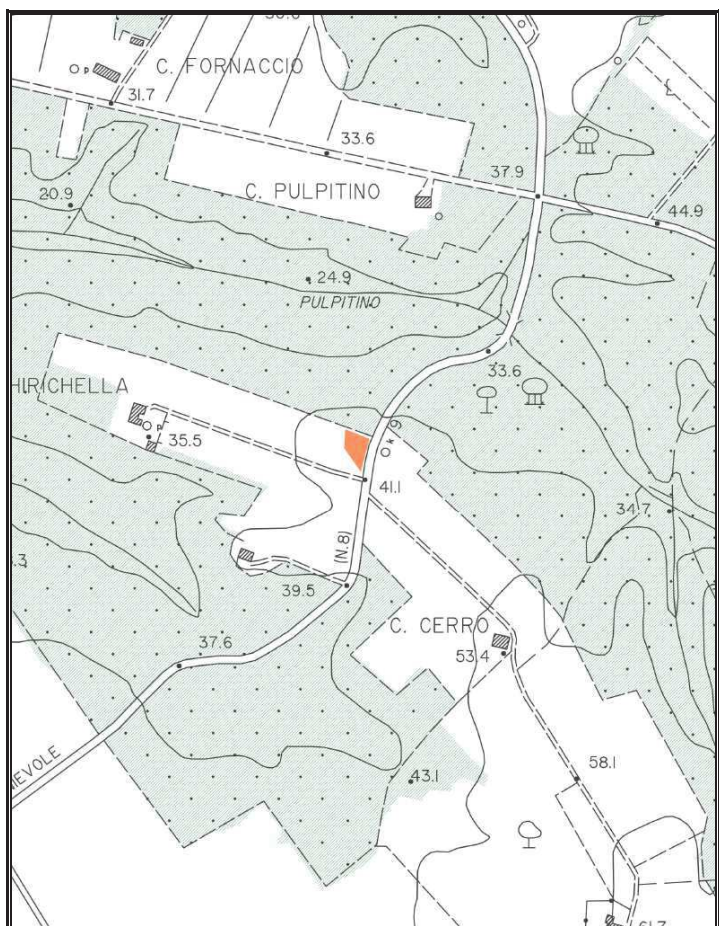
ID 01/07/2012



*Estratto catastale  
(dati da GISCa - RT marzo 2023)*

### Legenda

-  Confine comunale
-  Area boscata
-  Area percorsa dal fuoco
-  Limite foglio catastale
-  Particelle catastali



*Estratto su CTR 10.000*



ISTITUZIONE DEL CATASTO DELLE AREE PERCORSE DAL FUOCO ai sensi della legge n. 353/2000 “legge quadro in materia di incendi boschivi” (modificata dalla legge n. 155/2021) e della legge RT n. 39/2000 e ss.mm.ii.



### Legenda

- Confine comunale
- Area percorsa dal fuoco

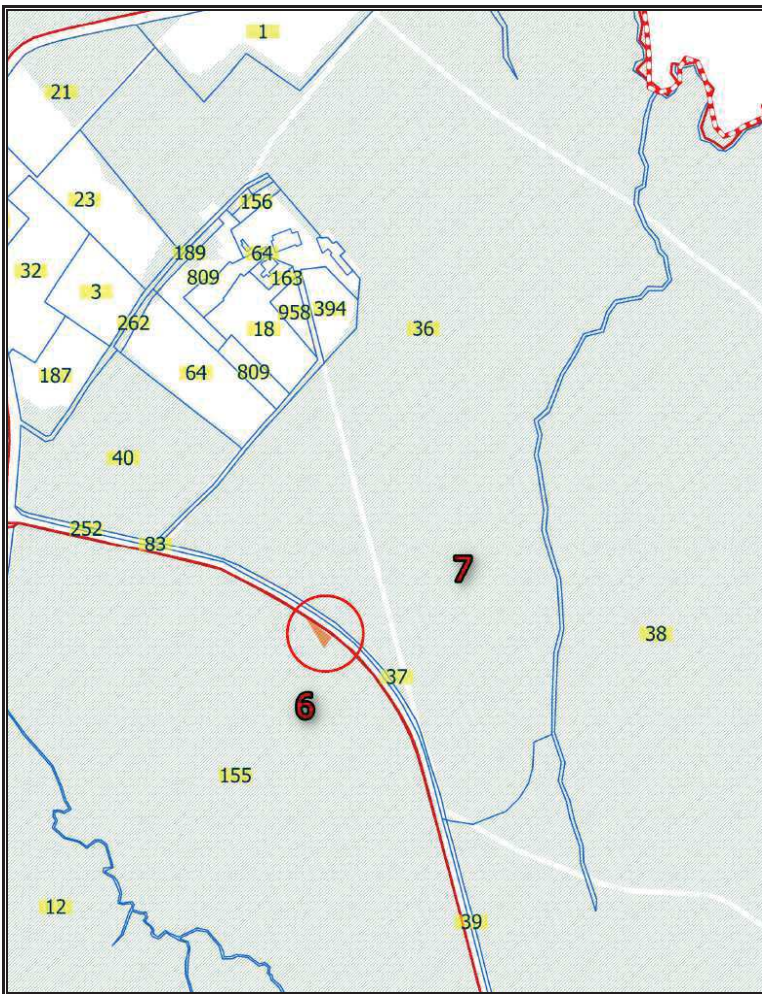
Estratto su ortofoto 2019

*Dati estratti dal portale SIM del Ministero delle Politiche Agricole Alimentari e Forestali – Corpo Forestale dello Stato – Rilievo delle aree percorse dal fuoco:*

Metodo di rilevamento CFS			Misto		
Strumenti usati per il rilievo			GPS sped (precisione metrica)		
VINCOLI L. 353/00 S.M.I. (Art. 10, c. 1) +					
VINCOLI L.R.T. 39/00 s.m.i.					
ex Art.76 C. 4/a	ex Art.76 C. 4/b	ex Art.76 C. 5/a	ex Art.76 C. 5/b	ex Art.76 C. 6	ex Art.76 C. 7
10 ANNI	5 ANNI	15 ANNI	20 ANNI	15 ANNI	5 ANNI
<b>SCADENZA VINCOLO</b>					
15/07/2022	15/07/2017	15/07/2027	15/07/2032	15/07/2027	15/07/2017
<b>ESTINTO</b>	<b>ESTINTO</b>	ESISTENTE	ESISTENTE	ESISTENTE	<b>ESTINTO</b>
Località	Data incendio	Data rilievo CFS	<b>Foglio catastale</b>	<b>Particelle interessate</b>	Superficie interessata in HA
<b>Cerretti</b>	15/07/2012	08/08/2012	<b>6</b>	<b>155</b>	00.01.28

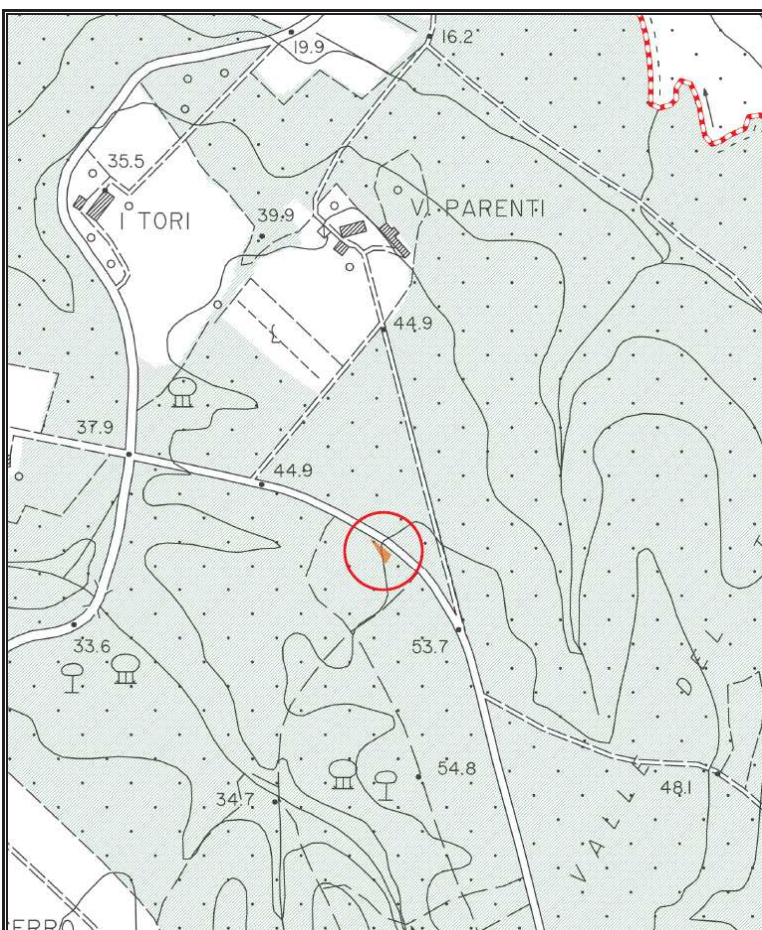
ID 15/07/2012

*Estratto catastale*  
(dati da GISCa - RT marzo 2023)



### Legenda

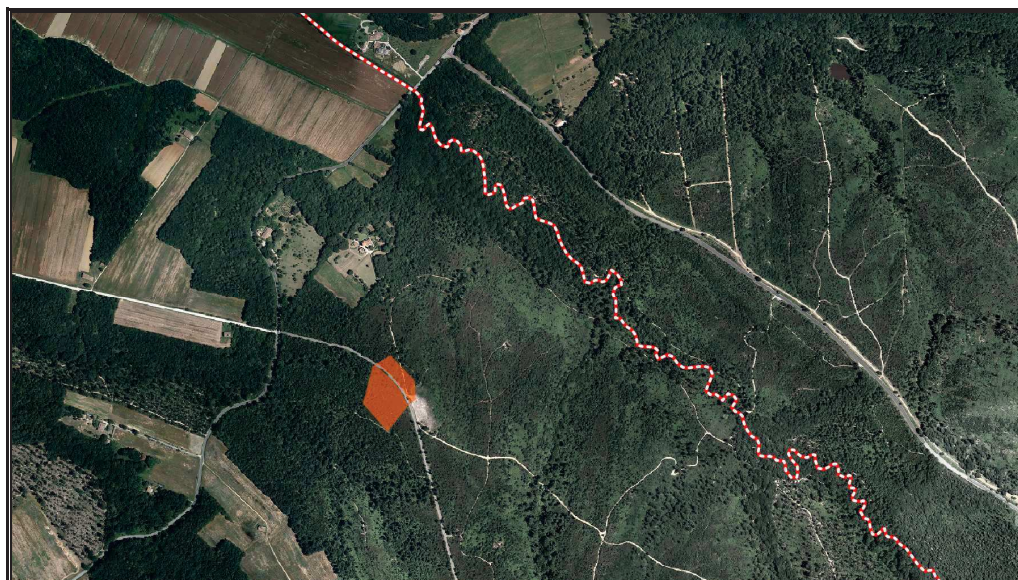
- Confine comunale
- Area boscata
- Area percorsa dal fuoco
- Limite foglio catastale
- Particelle catastali





*Estratto su CTR 10.000*



ISTITUZIONE DEL CATASTO DELLE AREE PERCORSE DAL FUOCO ai sensi della legge n. 353/2000 “legge quadro in materia di incendi boschivi” (modificata dalla legge n. 155/2021) e della legge RT n. 39/2000 e ss.mm.ii.



**Legenda**

-  Confine comunale
-  Area percorsa dal fuoco

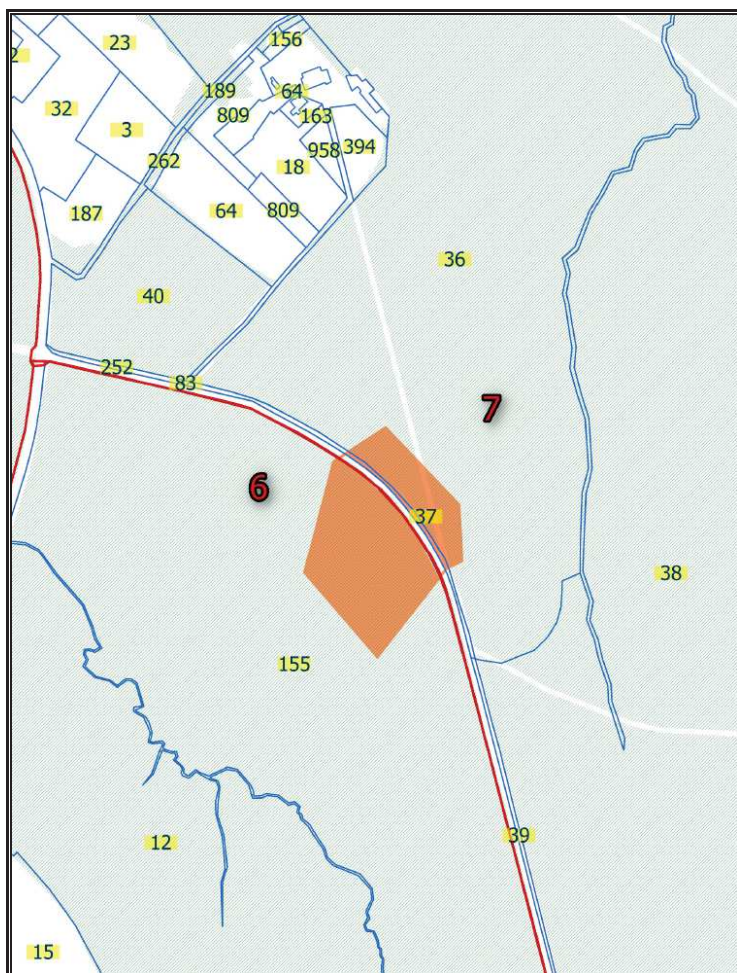
Estratto su ortofoto 2019

*Dati estratti dal portale SIM del Ministero delle Politiche Agricole Alimentari e Forestali – Corpo Forestale dello Stato – Rilievo delle aree percorse dal fuoco:*






Metodo di rilevamento CFS			Misto		
Strumenti usati per il rilievo			GPS sped (precisione metrica)		
VINCOLI L. 353/00 S.M.I. (Art. 10, c. 1) +					
VINCOLI L.R.T. 39/00 s.m.i.					
ex Art.76 C. 4/a	ex Art.76 C. 4/b	ex Art.76 C. 5/a	ex Art.76 C. 5/b	ex Art.76 C. 6	ex Art.76 C. 7
10 ANNI	5 ANNI	15 ANNI	20 ANNI	15 ANNI	5 ANNI
<b>SCADENZA VINCOLO</b>					
05/08/2022	05/08/2017	05/08/2027	05/08/2032	05/08/2027	05/08/2017
<b>ESTINTO</b>	<b>ESTINTO</b>	ESISTENTE	ESISTENTE	ESISTENTE	<b>ESTINTO</b>
Località	Data incendio	Data rilievo CFS	Foglio catastale	Particelle interessate	Superficie interessata in HA
Cerretti	05/08/2012	03/09/2012	6	155	01.50.42
			7	36, 37	

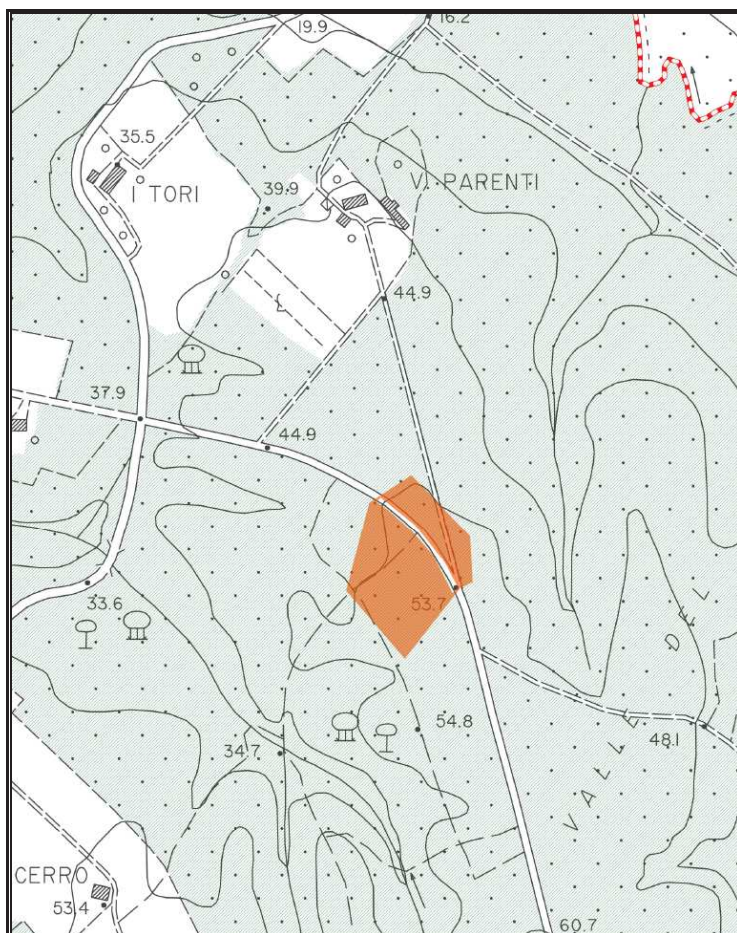
ID 05/08/2012

*Estratto catastale  
(dati da GISCa - RT marzo 2023)*



### Legenda

-  Confine comunale
-  Area boscata
-  Area percorsa dal fuoco
-  Limite foglio catastale
-  Particelle catastali





*Estratto su CTR 10.000*



ISTITUZIONE DEL CATASTO DELLE AREE PERCORSE DAL FUOCO ai sensi della legge n. 353/2000 “legge quadro in materia di incendi boschivi” (modificata dalla legge n. 155/2021) e della legge RT n. 39/2000 e ss.mm.ii.



Legenda

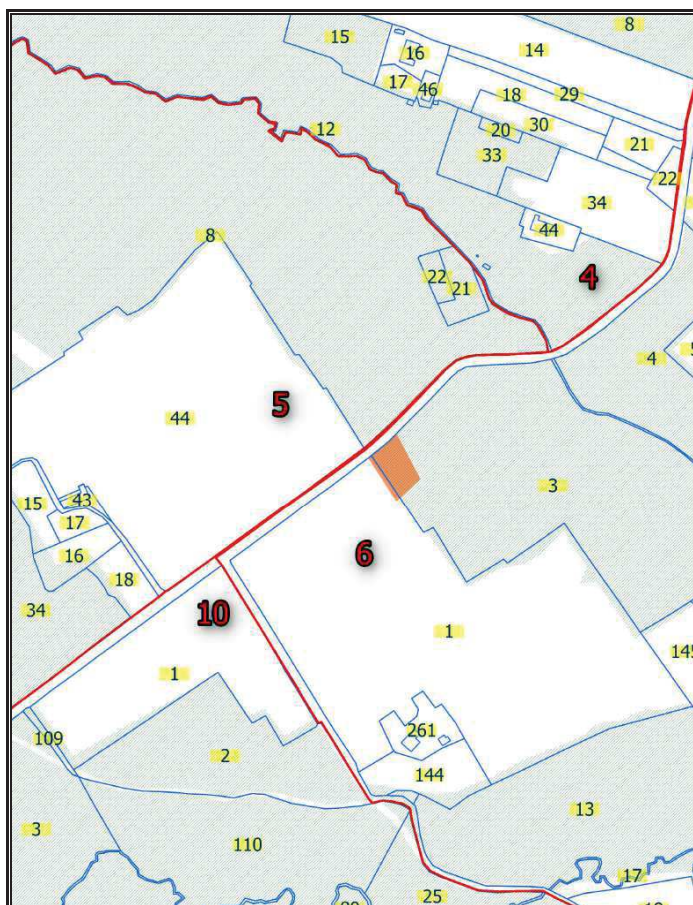
-  Confine comunale
-  Area percorsa dal fuoco

Estratto su ortofoto 2019

Dati estratti dal portale SIM del Ministero delle Politiche Agricole Alimentari e Forestali – Corpo Forestale dello Stato – Rilievo delle aree percorse dal fuoco:

Metodo di rilevamento CFS			Misto		
Strumenti usati per il rilievo			GPS sped (precisione metrica)		
VINCOLI L. 353/00 S.M.I. (Art. 10, c. 1) +					
VINCOLI L.R.T. 39/00 s.m.i.					
ex Art.76 C. 4/a	ex Art.76 C. 4/b	ex Art.76 C. 5/a	ex Art.76 C. 5/b	ex Art.76 C. 6	ex Art.76 C. 7
10 ANNI	5 ANNI	15 ANNI	20 ANNI	15 ANNI	5 ANNI
<b>SCADENZA VINCOLO</b>					
16/08/2022	16/08/2017	16/08/2027	16/08/2032	16/08/2027	16/08/2017
<b>ESTINTO</b>	<b>ESTINTO</b>	ESISTENTE	ESISTENTE	ESISTENTE	<b>ESTINTO</b>
Località	Data incendio	Data rilievo CFS	<b>Foglio catastale</b>	<b>Particelle interessate</b>	Superficie interessata in HA
<b>V. Chirichella</b>	16/08/2012	26/09/2012	<b>6</b>	<b>1, 3</b>	00.14.65

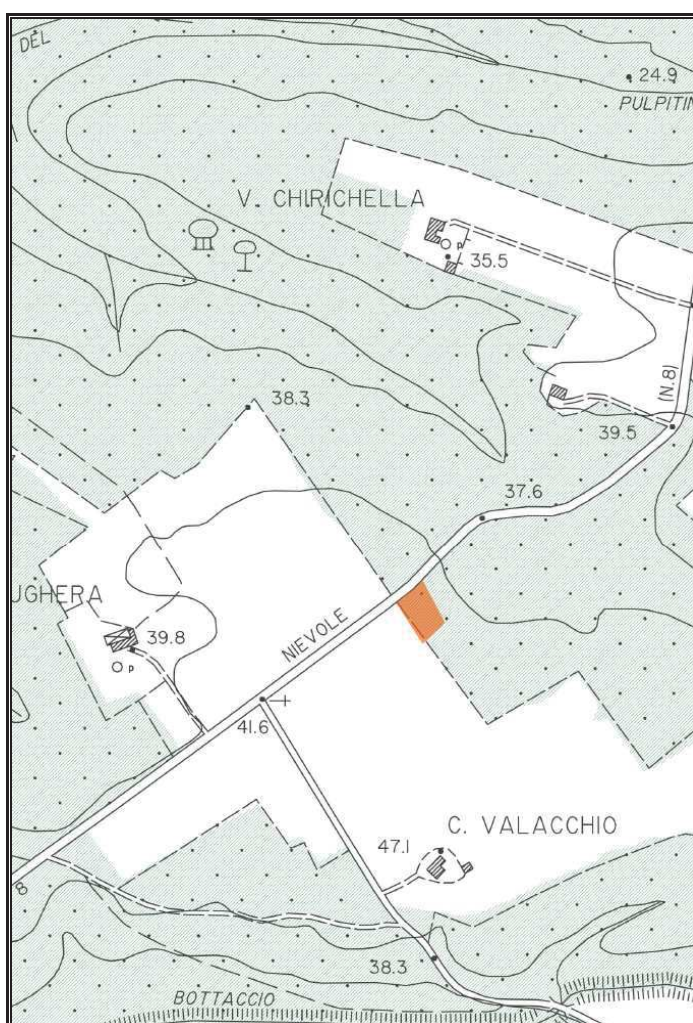
ID 05/08/2012



Estratto catastale  
(dati da GISCa - RT marzo 2023)

### Legenda

- Confine comunale
- Area boscata
- Area percorsa dal fuoco
- Limite foglio catastale
- Particelle catastali



Estratto su CTR 10.000



ISTITUZIONE DEL CATASTO DELLE AREE PERCORSE DAL FUOCO ai sensi della legge n. 353/2000 “legge quadro in materia di incendi boschivi” (modificata dalla legge n. 155/2021) e della legge RT n. 39/2000 e ss.mm.ii.



Legenda

- Confine comunale
- Area percorsa dal fuoco

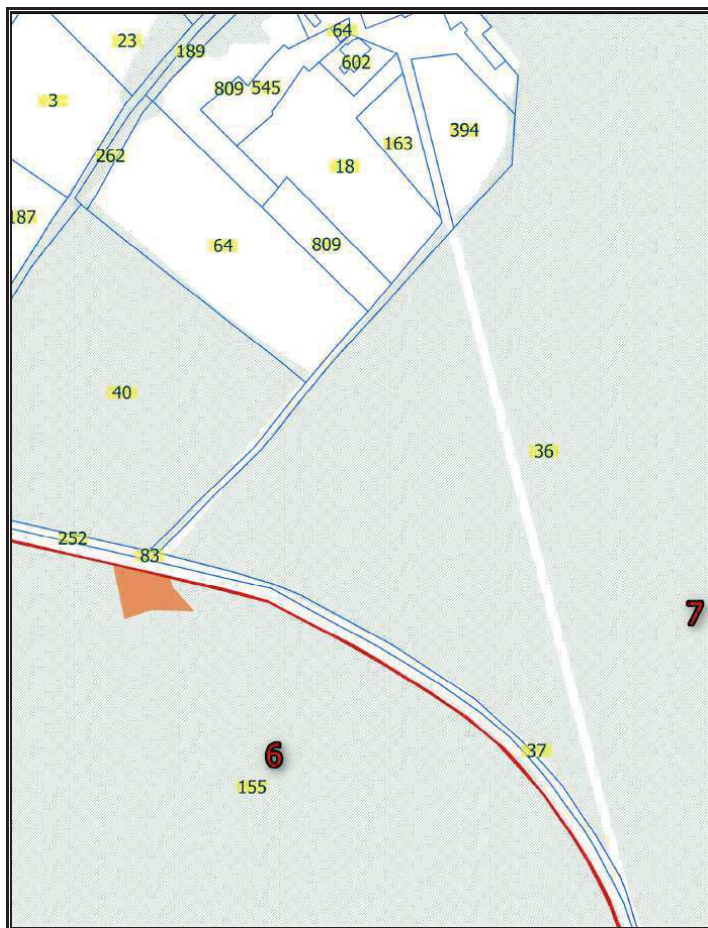
Estratto su ortofoto 2019

*Dati estratti dal portale SIM del Ministero delle Politiche Agricole Alimentari e Forestali – Corpo Forestale dello Stato – Rilievo delle aree percorse dal fuoco:*

Metodo di rilevamento CFS			Misto		
Strumenti usati per il rilievo			GPS sped (precisione metrica)		
VINCOLI L. 353/00 S.M.I. (Art. 10, c. 1) +					
VINCOLI L.R.T. 39/00 s.m.i.					
ex Art.76 C. 4/a	ex Art.76 C. 4/b	ex Art.76 C. 5/a	ex Art.76 C. 5/b	ex Art.76 C. 6	ex Art.76 C. 7
10 ANNI	5 ANNI	15 ANNI	20 ANNI	15 ANNI	5 ANNI
<b>SCADENZA VINCOLO</b>					
23/08/2022	23/08/2017	23/08/2027	23/08/2032	23/08/2027	23/08/2017
<b>ESTINTO</b>	<b>ESTINTO</b>	ESISTENTE	ESISTENTE	ESISTENTE	<b>ESTINTO</b>
Località	Data incendio	Data rilievo CFS	Foglio catastale	Particelle interessate	Superficie interessata in HA
<b>Cerretti</b>	23/08/2012	03/09/2012	<b>6</b>	<b>155</b>	00.05.09

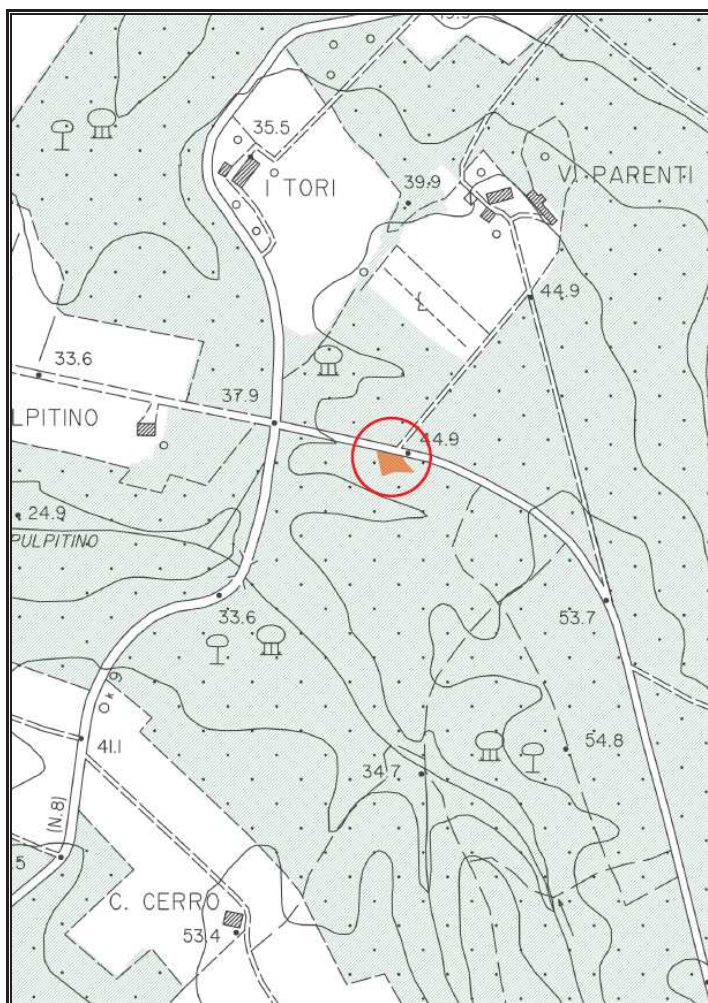
ID 23/08/2012

Estratto catastale  
(dati da GISCa - RT marzo 2023)



### Legenda

- Confine comunale
- Area boscata
- Area percorsa dal fuoco
- Limite foglio catastale
- Particelle catastali



Estratto su CTR 10.000



ISTITUZIONE DEL CATASTO DELLE AREE PERCORSE DAL FUOCO ai sensi della legge n. 353/2000 “legge quadro in materia di incendi boschivi” (modificata dalla legge n. 155/2021) e della legge RT n. 39/2000 e ss.mm.ii.



Legenda

- Confine comunale
- Area percorsa dal fuoco

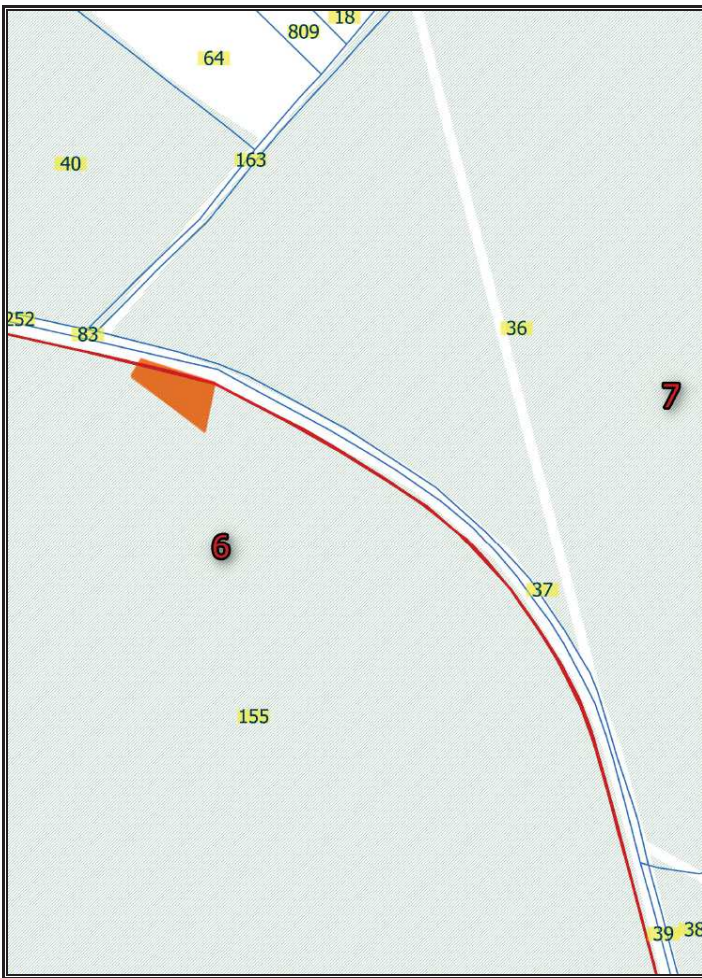
Estratto su ortofoto 2019

Dati estratti dal portale SIM del Ministero delle Politiche Agricole Alimentari e Forestali – Corpo Forestale dello Stato – Rilievo delle aree percorse dal fuoco:

Metodo di rilevamento CFS		Misto			
Strumenti usati per il rilievo		GPS sped (precisione metrica)			
VINCOLI L. 353/00 S.M.I. (Art. 10, c. 1) +					
VINCOLI L.R.T. 39/00 s.m.i.					
ex Art.76 C. 4/a	ex Art.76 C. 4/b	ex Art.76 C. 5/a	ex Art.76 C. 5/b	ex Art.76 C. 6	ex Art.76 C. 7
10 ANNI	5 ANNI	15 ANNI	20 ANNI	15 ANNI	5 ANNI
SCADENZA VINCOLO					
16-17/09/2022	16-17/09/2017	16-17/09/2027	16-17/09/2032	16-17/09/2027	16-17/09/2017
ESTINTO	ESTINTO	ESISTENTE	ESISTENTE	ESISTENTE	ESTINTO
Località	Data incendio	Data rilievo CFS	Foglio catastale	Particelle interessate	Superficie interessata in HA
Cerretti	16/09/2012	11/10/2012	6	155	00.05.58
	17/09/2012				00.05.45

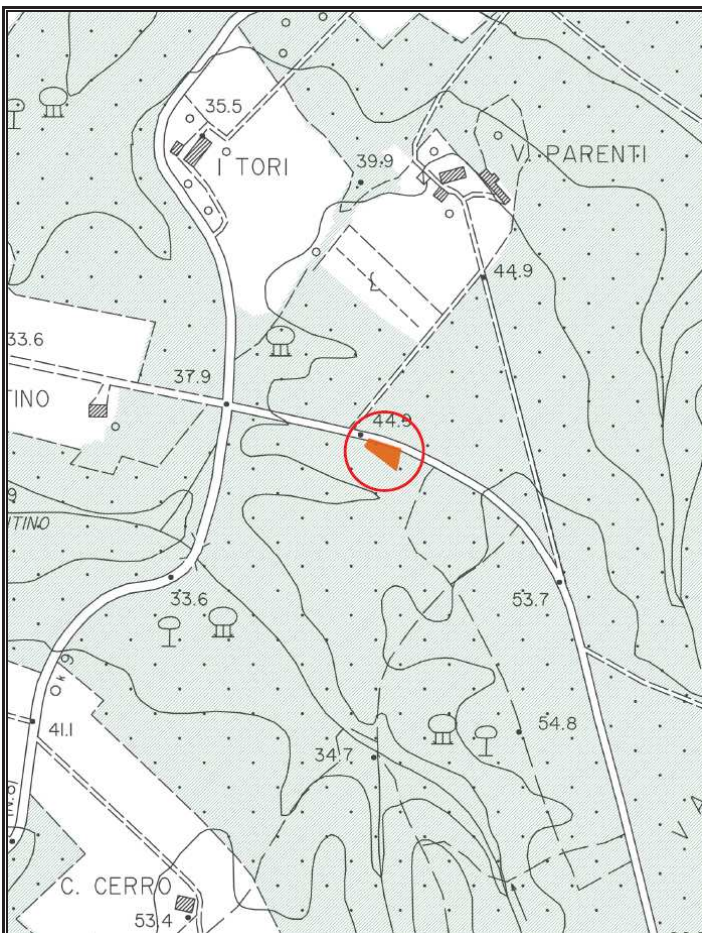
ID 16-17/09/2012

Estratto catastale  
(dati da GISCa - RT marzo 2023)



### Legenda


- Confine comunale
- Area boscata
- Area percorsa dal fuoco
- Limite foglio catastale
- Particelle catastali



Estratto su CTR 10.000



ISTITUZIONE DEL CATASTO DELLE AREE PERCORSE DAL FUOCO ai sensi della legge n. 353/2000 “legge quadro in materia di incendi boschivi” (modificata dalla legge n. 155/2021) e della legge RT n. 39/2000 e ss.mm.ii.



### Legenda

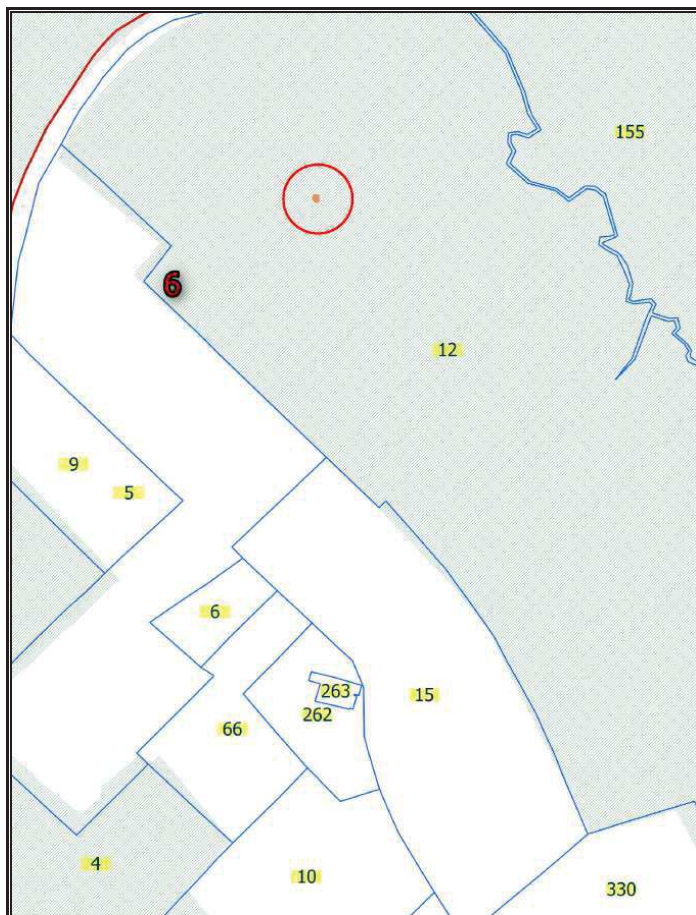
- Confine comunale
- Area percorsa dal fuoco

Estratto su ortofoto 2019

*Dati estratti dal portale SIM del Ministero delle Politiche Agricole Alimentari e Forestali – Corpo Forestale dello Stato – Rilievo delle aree percorse dal fuoco:*

Metodo di rilevamento CFS			Misto		
Strumenti usati per il rilievo			GPS sped Garmin (precisione metrica)		
VINCOLI L. 353/00 S.M.I. (Art. 10, c. 1) +					
VINCOLI L.R.T. 39/00 s.m.i.					
ex Art.76 C. 4/a	ex Art.76 C. 4/b	ex Art.76 C. 5/a	ex Art.76 C. 5/b	ex Art.76 C. 6	ex Art.76 C. 7
10 ANNI	5 ANNI	15 ANNI	20 ANNI	15 ANNI	5 ANNI
<b>SCADENZA VINCOLO</b>					
20/08/2023	20/08/2018	20/08/2028	20/08/2033	20/08/2028	20/08/2018
<b>ESTINTO</b>	<b>ESTINTO</b>	ESISTENTE	ESISTENTE	ESISTENTE	<b>ESTINTO</b>
Località	Data incendio	Data rilievo CFS	Foglio catastale	Particelle interessate	Superficie interessata in HA
<b>Cerretti</b>	20/08/2013	15/04/2014	<b>6</b>	<b>12</b>	00.00.09

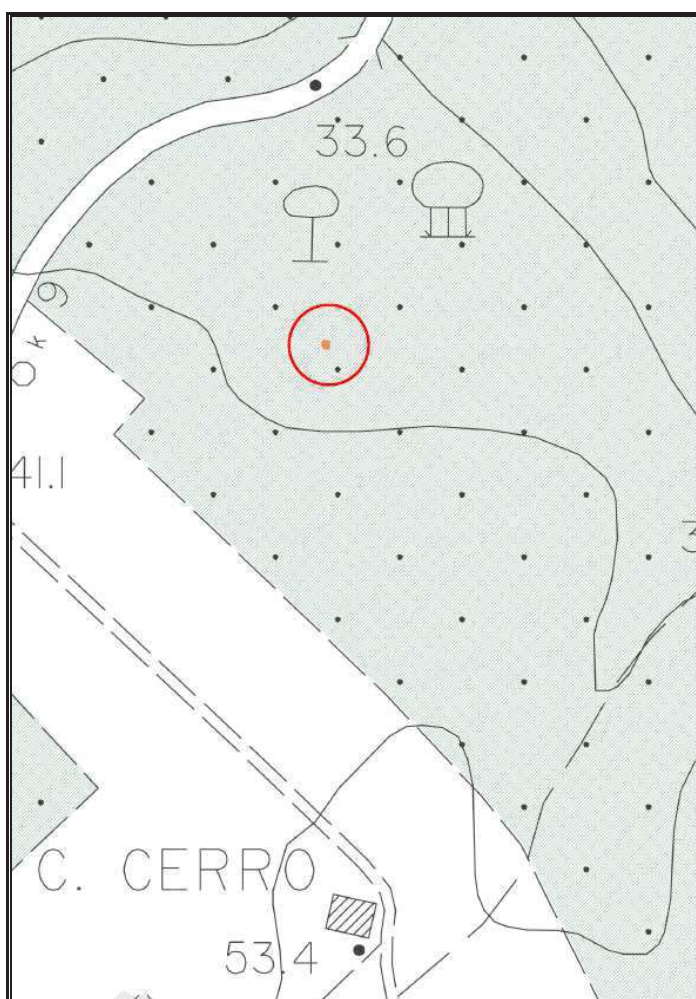
ID 20/08/2013



Estratto catastale  
(dati da GISCa - RT marzo 2023)

### Legenda

- Confine comunale
- Area boscata
- Area percorsa dal fuoco
- Limite foglio catastale
- Particelle catastali





Estratto su CTR 10.000



ISTITUZIONE DEL CATASTO DELLE AREE PERCORSE DAL FUOCO ai sensi della legge n. 353/2000 “legge quadro in materia di incendi boschivi” (modificata dalla legge n. 155/2021) e della legge RT n. 39/2000 e ss.mm.ii.



Legenda

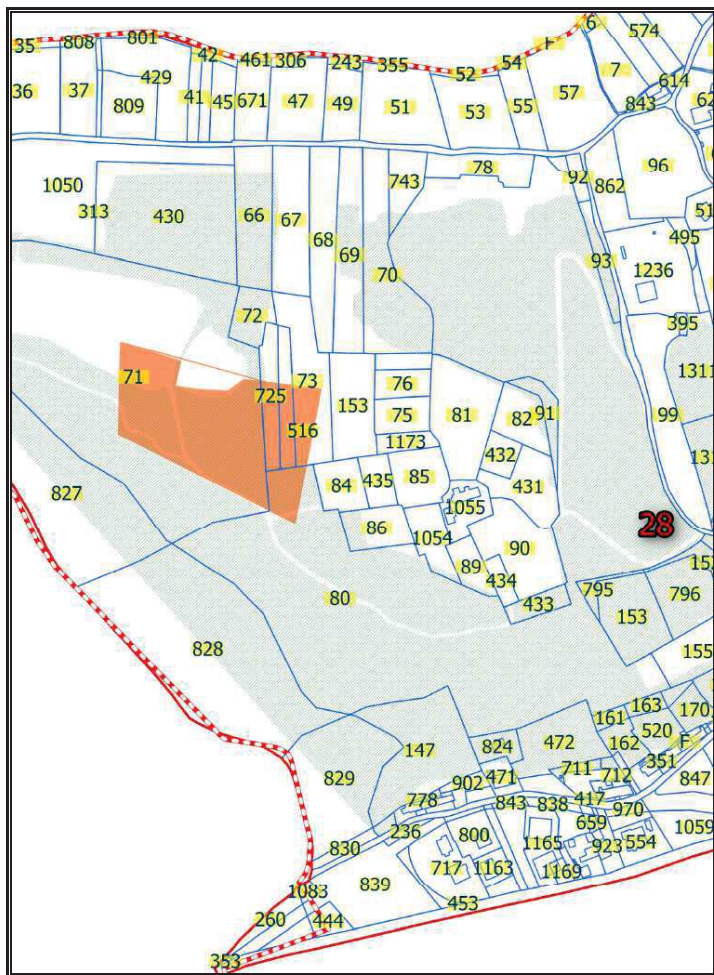
-  Confine comunale
-  Area percorsa dal fuoco

Estratto su ortofoto 2019

*Dati estratti dal portale SIM del Ministero delle Politiche Agricole Alimentari e Forestali – Corpo Forestale dello Stato – Rilievo delle aree percorse dal fuoco:*






Metodo di rilevamento CFS			Strumentale		
Strumenti usati per il rilievo			GPS sped Garmin (precisione metrica)		
VINCOLI L. 353/00 S.M.I. (Art. 10, c. 1) +					
VINCOLI L.R.T. 39/00 s.m.i.					
ex Art.76 C. 4/a	ex Art.76 C. 4/b	ex Art.76 C. 5/a	ex Art.76 C. 5/b	ex Art.76 C. 6	ex Art.76 C. 7
10 ANNI	5 ANNI	15 ANNI	20 ANNI	15 ANNI	5 ANNI
<b>SCADENZA VINCOLO</b>					
19/07/2025	19/07/2020	19/07/2030	19/07/2035	19/07/2030	19/07/2020
ESISTENTE	<b>ESTINTO</b>	ESISTENTE	ESISTENTE	ESISTENTE	<b>ESTINTO</b>
Località	Data incendio	Data rilievo CFS	<b>Foglio catastale</b>	<b>Particelle interessate</b>	Superficie interessata in HA
Monteberi	19/07/2015	31/03/2016	28	725, 516, 80, 73, 71	01.57.18

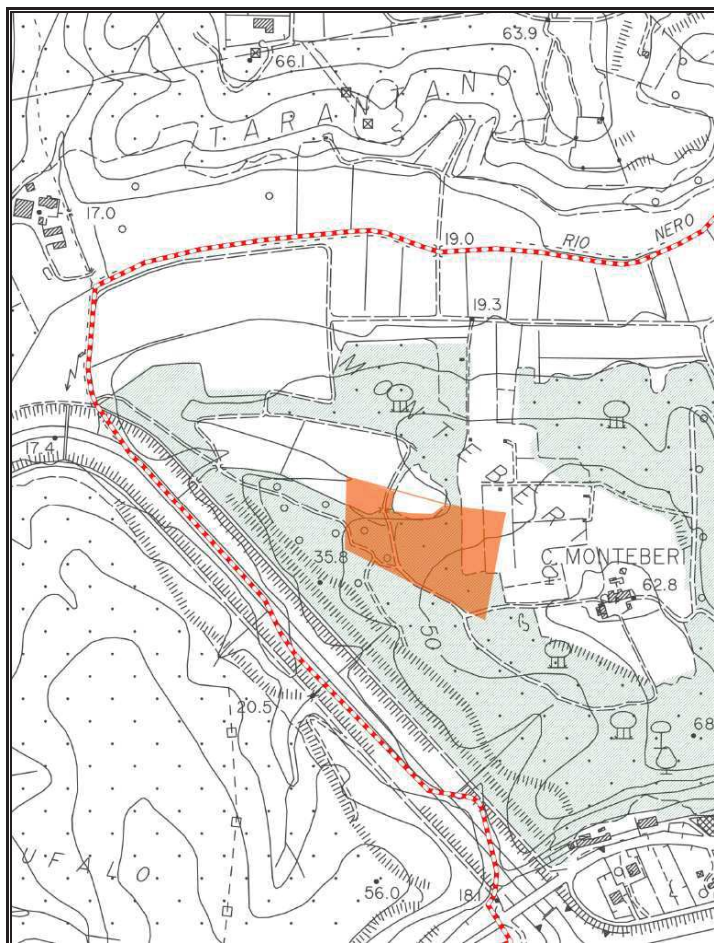
ID 19/07/2015



Estratto catastale  
(dati da GISCa - RT marzo 2023)

### Legenda

-  Confine comunale
-  Area boscata
-  Area percorsa dal fuoco
-  Limite foglio catastale
-  Particelle catastali



Estratto su CTR 10.000



ISTITUZIONE DEL CATASTO DELLE AREE PERCORSE DAL FUOCO ai sensi della legge n. 353/2000 “legge quadro in materia di incendi boschivi” (modificata dalla legge n. 155/2021) e della legge RT n. 39/2000 e ss.mm.ii.



### Legenda

- Confine comunale
- Area percorsa dal fuoco

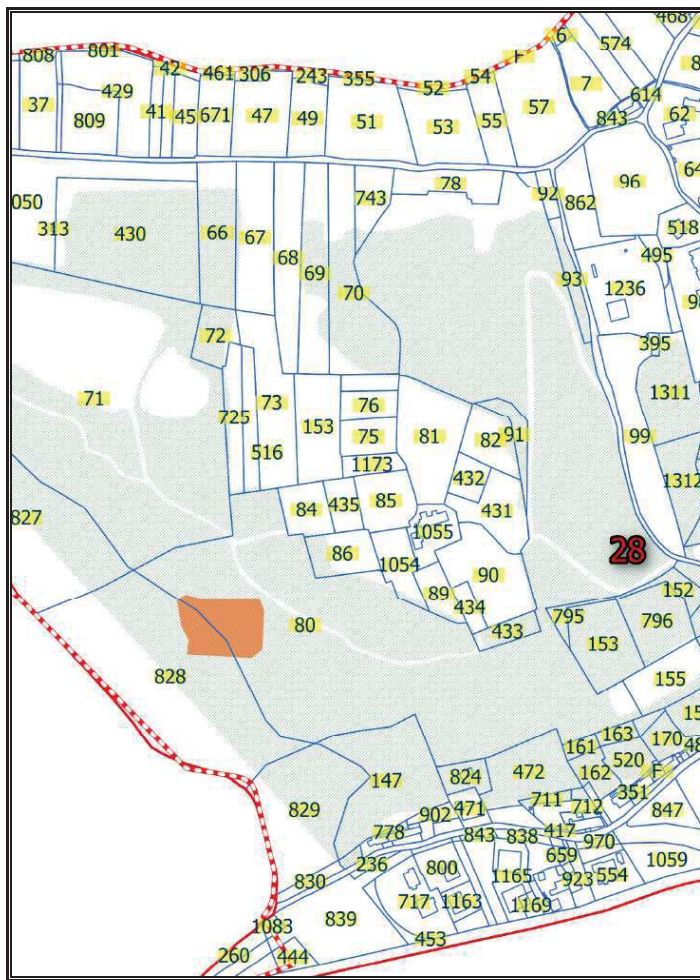
Estratto su ortofoto 2019

*Dati estratti dal portale SIM del Ministero delle Politiche Agricole Alimentari e Forestali – Corpo Forestale dello Stato – Rilievo delle aree percorse dal fuoco:*






Metodo di rilevamento CFS			Strumentale		
Strumenti usati per il rilievo			GPS prec. (precisione metrica)		
<b>VINCOLI L. 353/00 S.M.I. (Art. 10, c. 1) +</b>					
<b>VINCOLI L.R.T. 39/00 s.m.i.</b>					
ex Art.76 C. 4/a	ex Art.76 C. 4/b	ex Art.76 C. 5/a	ex Art.76 C. 5/b	ex Art.76 C. 6	ex Art.76 C. 7
10 ANNI	5 ANNI	15 ANNI	20 ANNI	15 ANNI	5 ANNI
<b>SCADENZA VINCOLO</b>					
24/07/2025	24/07/2020	24/07/2030	24/07/2035	24/07/2030	24/07/2020
ESISTENTE	<b>ESTINTO</b>	ESISTENTE	ESISTENTE	ESISTENTE	<b>ESTINTO</b>
Località	Data incendio	Data rilievo CFS	<b>Foglio catastale</b>	<b>Particelle interessate</b>	Superficie interessata in HA
<b>Monteberi</b>	24/07/2015	14/04/2016	<b>28</b>	<b>828, 80</b>	<b>00.33.81</b>

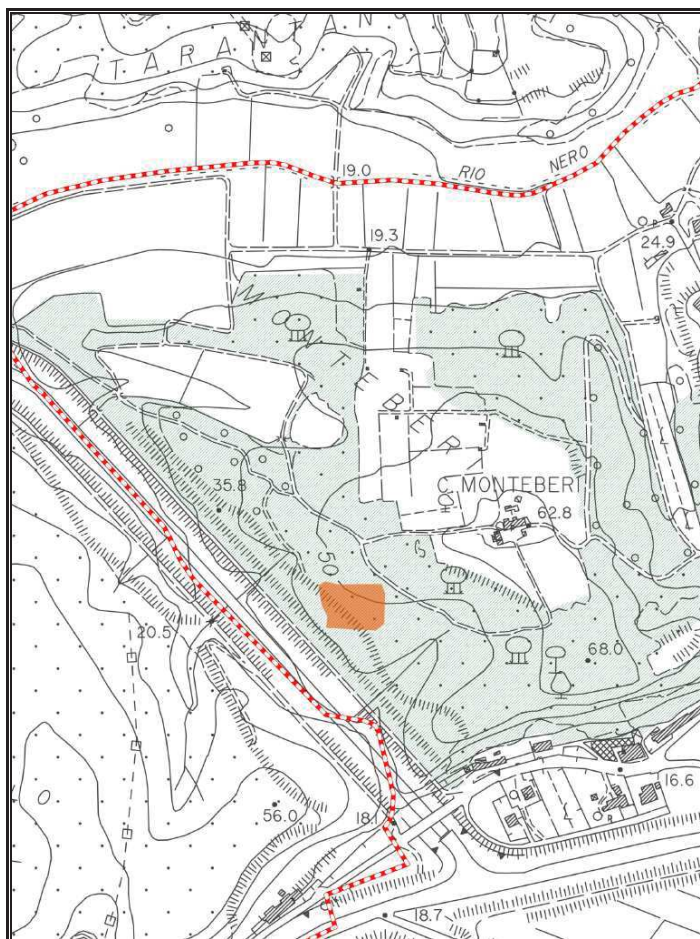
ID 24/07/2015

Estratto catastale  
(dati da GISCa - RT marzo 2023)



### Legenda

-  Confine comunale
-  Area boscata
-  Area percorsa dal fuoco
-  Limite foglio catastale
-  Particelle catastali



Estratto su CTR 10.000



ISTITUZIONE DEL CATASTO DELLE AREE PERCORSE DAL FUOCO ai sensi della legge n. 353/2000 “legge quadro in materia di incendi boschivi” (modificata dalla legge n. 155/2021) e della legge RT n. 39/2000 e ss.mm.ii.



### Legenda

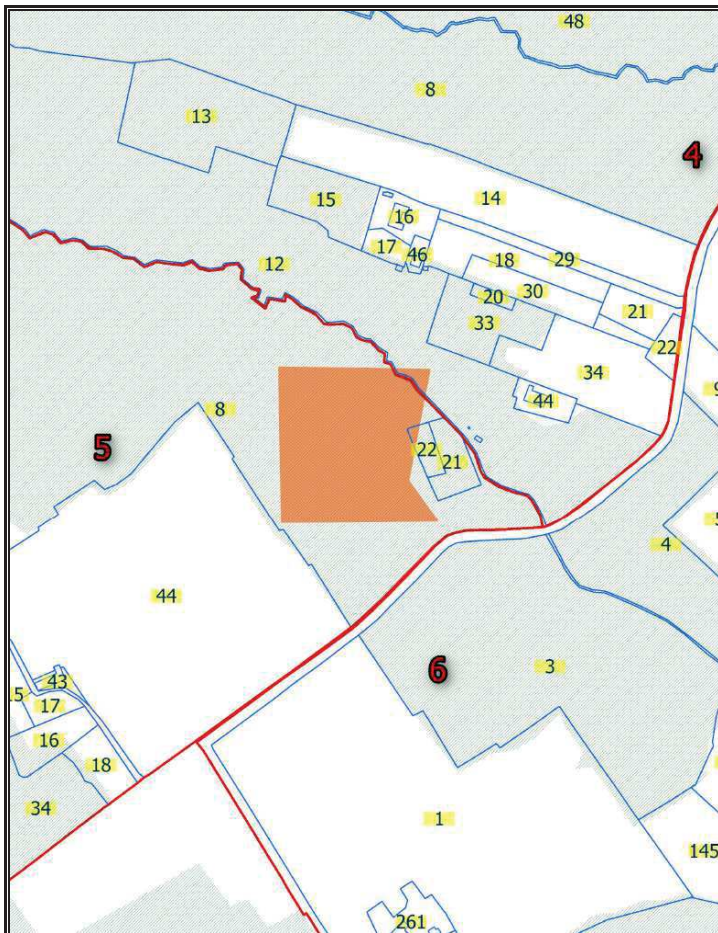
- Confine comunale
- Area percorsa dal fuoco

Estratto su ortofoto 2019

*Dati estratti dal portale SIM del Ministero delle Politiche Agricole Alimentari e Forestali – Corpo Forestale dello Stato – Rilievo delle aree percorse dal fuoco:*

Metodo di rilevamento CFS			Misto		
Strumenti usati per il rilievo			Altro		
VINCOLI L. 353/00 S.M.I. (Art. 10, c. 1) +					
VINCOLI L.R.T. 39/00 s.m.i.					
ex Art.76 C. 4/a	ex Art.76 C. 4/b	ex Art.76 C. 5/a	ex Art.76 C. 5/b	ex Art.76 C. 6	ex Art.76 C. 7
10 ANNI	5 ANNI	15 ANNI	20 ANNI	15 ANNI	5 ANNI
<b>SCADENZA VINCOLO</b>					
06/08/2026	06/08/2021	06/08/2031	06/08/2036	06/08/2031	06/08/2021
ESISTENTE	<b>ESTINTO</b>	ESISTENTE	ESISTENTE	ESISTENTE	<b>ESTINTO</b>
Località	Data incendio	Data rilievo CFS	Foglio catastale	Particelle interessate	Superficie interessata in HA
Pianore	06/08/2016	03/04/2017	4	12	01.73.71
			5	22, 8	

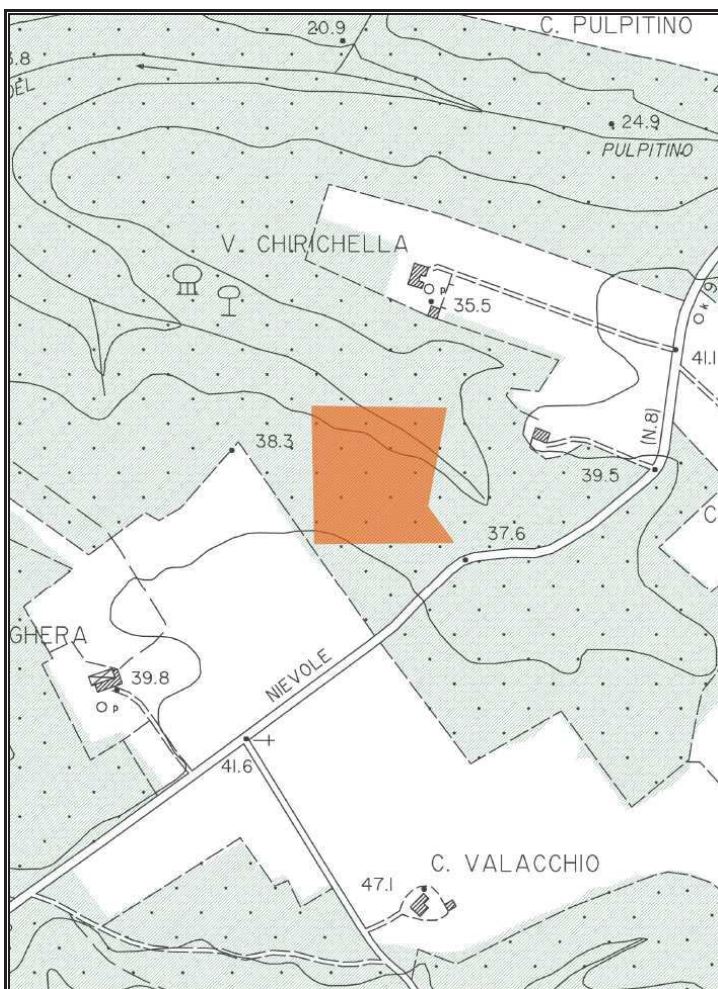
ID 06/08/2016



*Estratto catastale  
(dati da GISca - RT marzo 2023)*

### Legenda

- Confine comunale
- Area boscata
- Area percorsa dal fuoco
- ▭ Limite foglio catastale
- ▭ Particelle catastali



*Estratto su CTR 10.000*



ISTITUZIONE DEL CATASTO DELLE AREE PERCORSE DAL FUOCO ai sensi della legge n. 353/2000 “legge quadro in materia di incendi boschivi” (modificata dalla legge n. 155/2021) e della legge RT n. 39/2000 e ss.mm.ii..



### Legenda

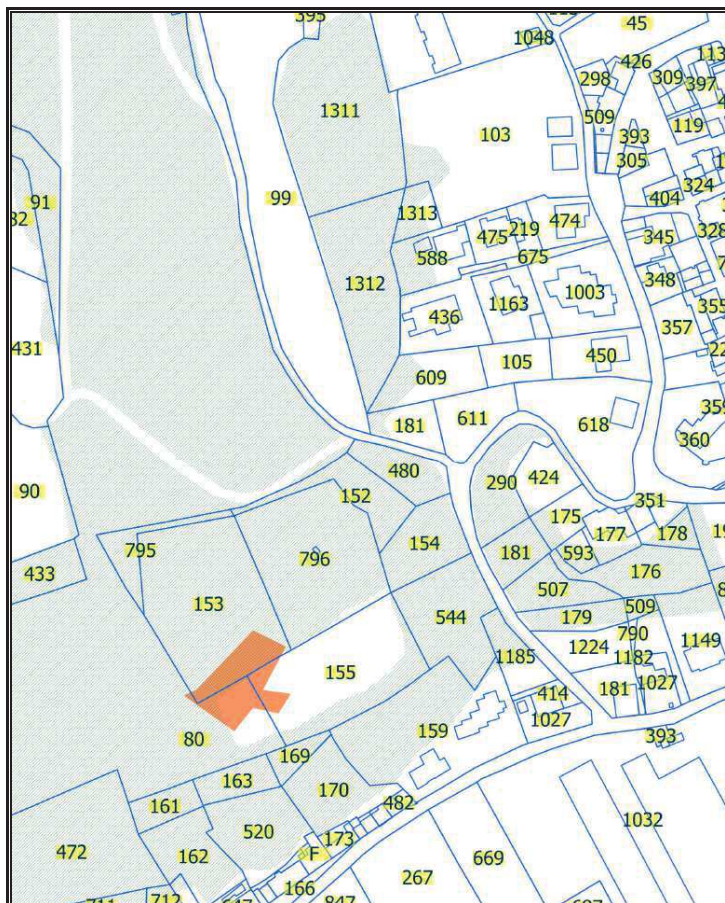
- Confine comunale
- Area percorsa dal fuoco

Estratto su ortofoto 2019

*Dati estratti dal portale SIM del Ministero delle Politiche Agricole Alimentari e Forestali – Corpo Forestale dello Stato – Rilievo delle aree percorse dal fuoco:*






Metodo di rilevamento CFS		Strumentale			
Strumenti usati per il rilievo		GPS prec. (precisione metrica)			
VINCOLI L. 353/00 S.M.I. (Art. 10, c. 1) +					
VINCOLI L.R.T. 39/00 s.m.i.					
ex Art.76 C. 4/a	ex Art.76 C. 4/b	ex Art.76 C. 5/a	ex Art.76 C. 5/b	ex Art.76 C. 6	ex Art.76 C. 7
10 ANNI	5 ANNI	15 ANNI	20 ANNI	15 ANNI	5 ANNI
<b>SCADENZA VINCOLO</b>					
12/07/2027	12/07/2022	12/07/2032	12/07/2037	12/07/2032	12/07/2022
ESISTENTE	<b>ESTINTO</b>	ESISTENTE	ESISTENTE	ESISTENTE	<b>ESTINTO</b>
Località	Data incendio	Data rilievo CFS	<b>Foglio catastale</b>	<b>Particelle interessate</b>	Superficie interessata in HA
<b>Montecalvoli</b>	12/07/2017	22/09/2017	<b>28</b>	<b>155, 153, 80</b>	<b>00.09.75</b>

ID 12/07/2017



Estratto catastale  
(dati da GISCa - RT marzo 2023)

### Legenda

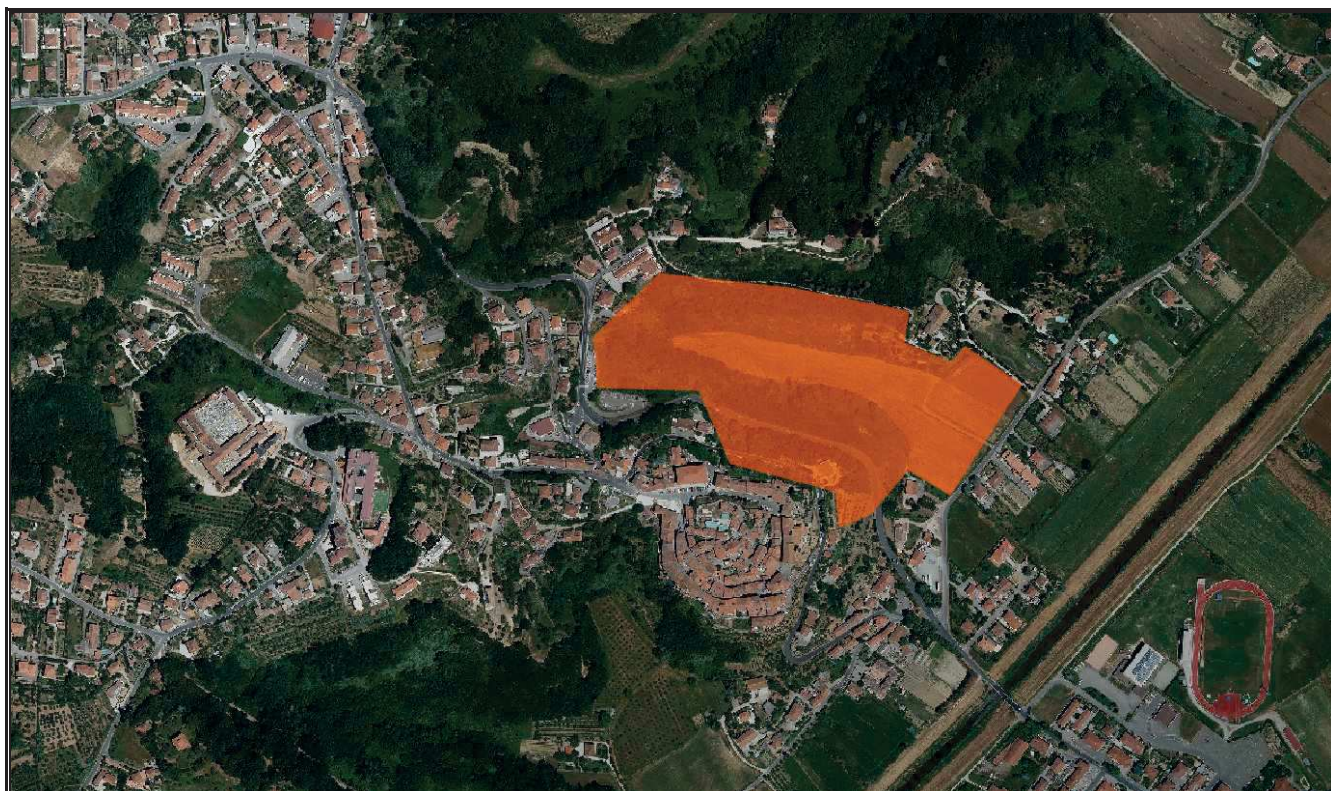
-  Confine comunale
-  Area boscata
-  Area percorsa dal fuoco
-  Limite foglio catastale
-  Particelle catastali



Estratto su CTR 10.000




ISTITUZIONE DEL CATASTO DELLE AREE PERCORSE DAL FUOCO ai sensi della legge n. 353/2000 “legge quadro in materia di incendi boschivi” (modificata dalla legge n. 155/2021) e della legge RT n. 39/2000 e ss.mm.ii.



### Legenda

 Confine comunale

 Area percorsa dal fuoco

Estratto su ortofoto 2019

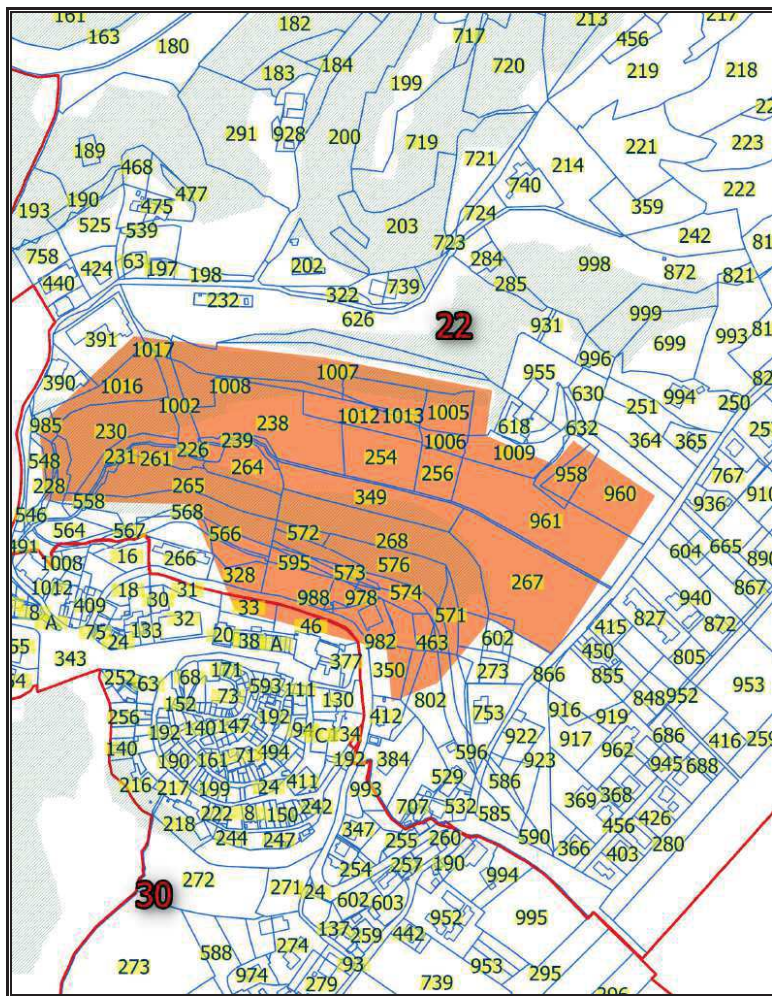
Dati estratti dal portale SIM del Ministero delle Politiche Agricole Alimentari e Forestali – Corpo Forestale dello Stato – Rilievo delle aree percorse dal fuoco:

Metodo di rilevamento CFS			Misto		
Strumenti usati per il rilievo			GPS di precisione (submetrica)		
VINCOLI L. 353/00 S.M.I. (Art. 10, c. 1) +					
VINCOLI L.R.T. 39/00 s.m.i.					
ex Art.76 C. 4/a	ex Art.76 C. 4/b	ex Art.76 C. 5/a	ex Art.76 C. 5/b	ex Art.76 C. 6	ex Art.76 C. 7
10 ANNI	5 ANNI	15 ANNI	20 ANNI	15 ANNI	5 ANNI
SCADENZA VINCOLO					
16/07/2027	16/07/2022	16/07/2032	16/07/2037	16/07/2032	12/07/2022
ESISTENTE	ESTINTO	ESISTENTE	ESISTENTE	ESISTENTE	ESTINTO

Località	Data incendio	Data rilievo CFS	Foglio catastale	Particelle interessate	Superficie interessata in HA
S. Maria a Monte	16/07/2017	22/09/2017	30	33, 46	08.86.29
			22	1017, 1016, 1014, 1013, 1012, 1010, 1009, 1008, 1007, 1006, 1005, 1004, 1003, 1002, 1001, 1000, 991, 990, 989, 988, 985, 982, 981, 979, 978, 976, 973, 971, 968, 966, 961, 960, 958, 802, 785, 771, 705, 704, 702, 626, 602, 599, 598, 597, 595, 592, 589, 588, 579, 578, 577, 576, 575, 574, 573, 571, 570, 568, 566, 558, 556, 554, 552, 548, 547, 541, 465, 464, 463, 391, 390, 351, 350, 349, 329, 328, 299, 297, 270, 269, 268, 267, 266, 265, 264, 261, 260, 256, 254, 239, 238, 231, 230, 229, 228, 226	

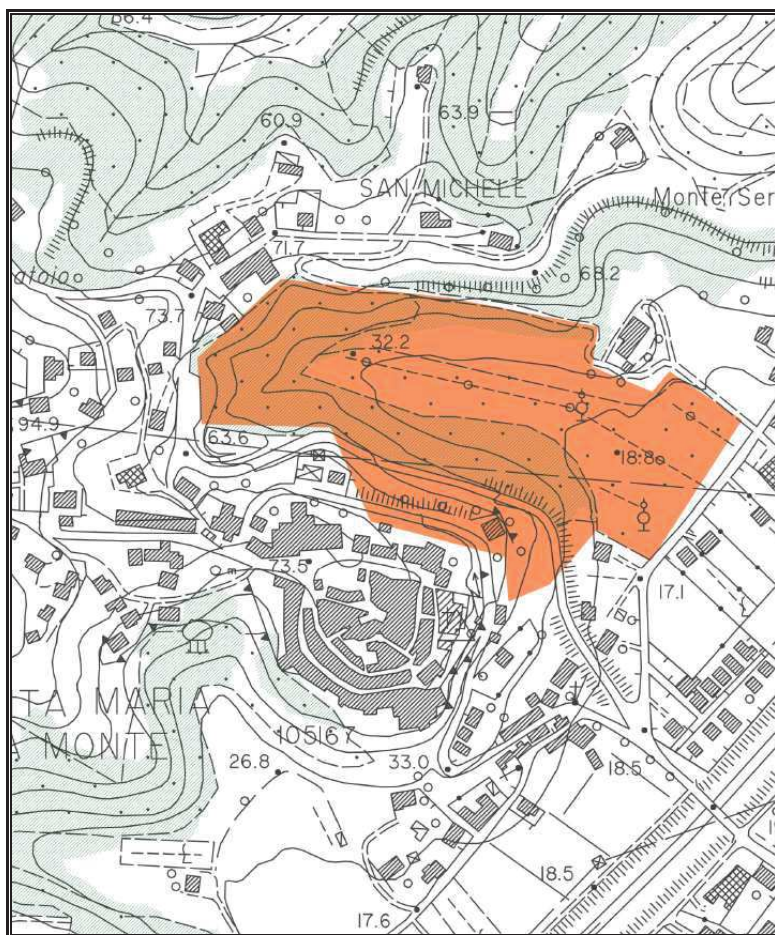
ID 16/07/2017

Estratto catastale  
(dati da GISCa - RT marzo 2023)



### Legenda

- Confine comunale
- Area boscata
- Area percorsa dal fuoco
- Limite foglio catastale
- Particelle catastali



Estratto su CTR 10.000



ISTITUZIONE DEL CATASTO DELLE AREE PERCORSE DAL FUOCO ai sensi della legge n. 353/2000 “legge quadro in materia di incendi boschivi” (modificata dalla legge n. 155/2021) e della legge RT n. 39/2000 e ss.mm.ii.



### Legenda

- Confine comunale
- Area percorsa dal fuoco

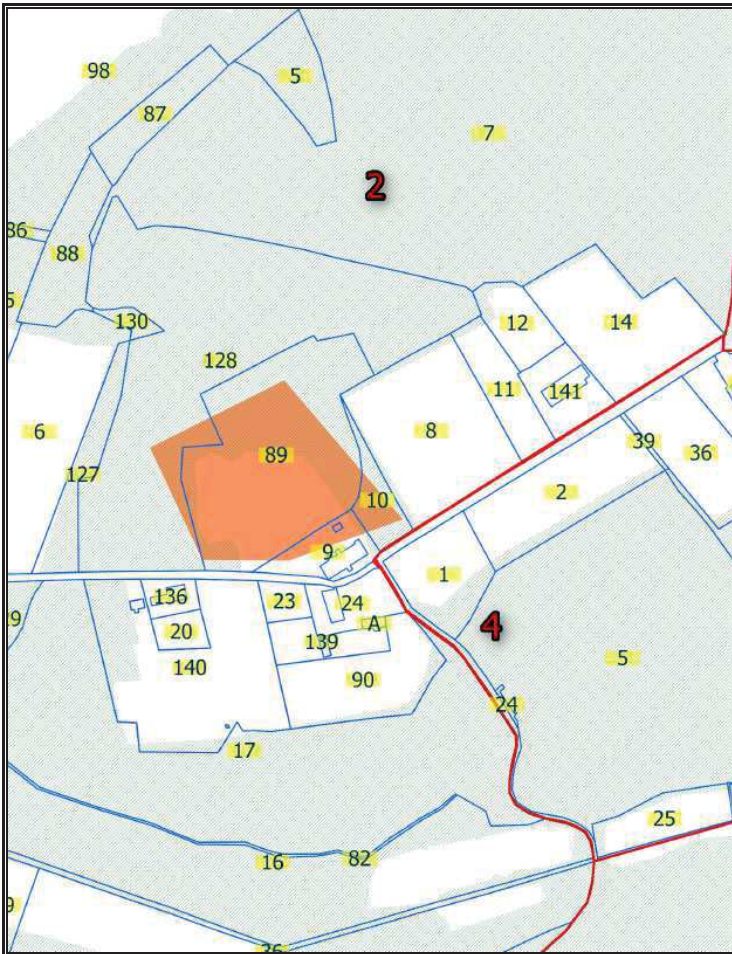
Estratto su ortofoto 2019

Dati estratti dal portale SIM del Ministero delle Politiche Agricole Alimentari e Forestali – Corpo Forestale dello Stato – Rilievo delle aree percorse dal fuoco:






Metodo di rilevamento CFS			Misto		
Strumenti usati per il rilievo			Nessuno		
VINCOLI L. 353/00 S.M.I. (Art. 10, c. 1) +					
VINCOLI L.R.T. 39/00 s.m.i.					
ex Art.76 C. 4/a	ex Art.76 C. 4/b	ex Art.76 C. 5/a	ex Art.76 C. 5/b	ex Art.76 C. 6	ex Art.76 C. 7
10 ANNI	5 ANNI	15 ANNI	20 ANNI	15 ANNI	5 ANNI
<b>SCADENZA VINCOLO</b>					
07/08/2027	07/08/2022	07/08/2032	07/08/2037	07/08/2032	07/08/2022
ESISTENTE	<b>ESTINTO</b>	ESISTENTE	ESISTENTE	ESISTENTE	<b>ESTINTO</b>
Località	Data incendio	Data rilievo CFS	Foglio catastale	Particelle interessate	Superficie interessata in HA
Pianore	07/08/2017	29/12/2017	2	128, 89, 10, 9	01.76.49

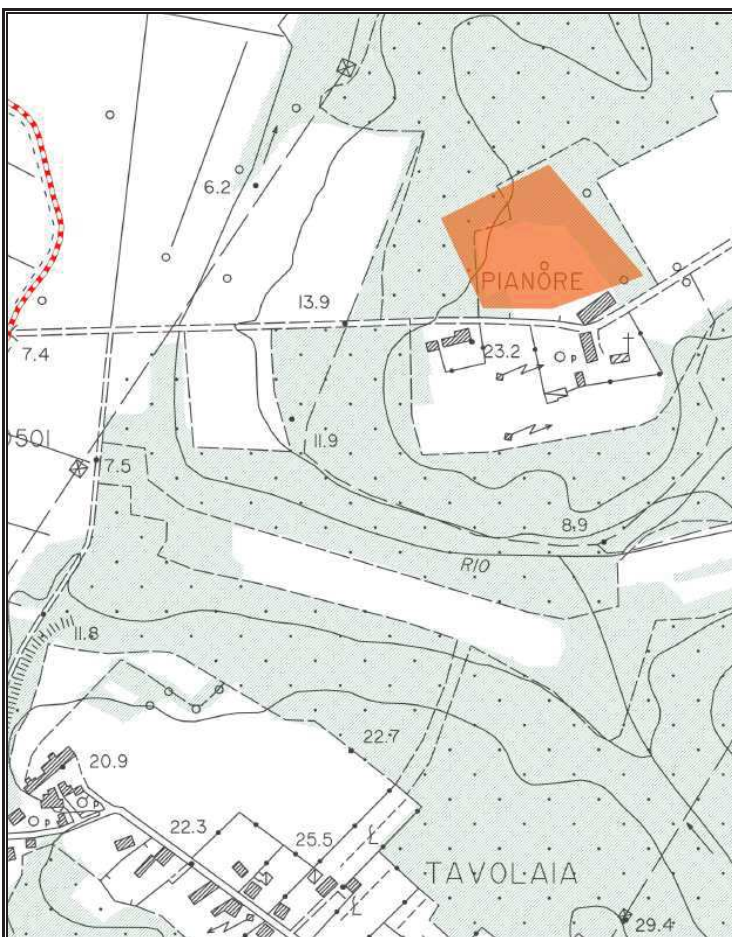
ID 07/08/2017

Estratto catastale  
(dati da GISCa - RT marzo 2023)



### Legenda

-  Confine comunale
-  Area boscata
-  Area percorsa dal fuoco
-  Limite foglio catastale
-  Particelle catastali



Estratto su CTR 10.000



ISTITUZIONE DEL CATASTO DELLE AREE PERCORSE DAL FUOCO ai sensi della legge n. 353/2000 “legge quadro in materia di incendi boschivi” (modificata dalla legge n. 155/2021) e della legge RT n. 39/2000 e ss.mm.ii.



Legenda

- Confine comunale
- Area percorsa dal fuoco

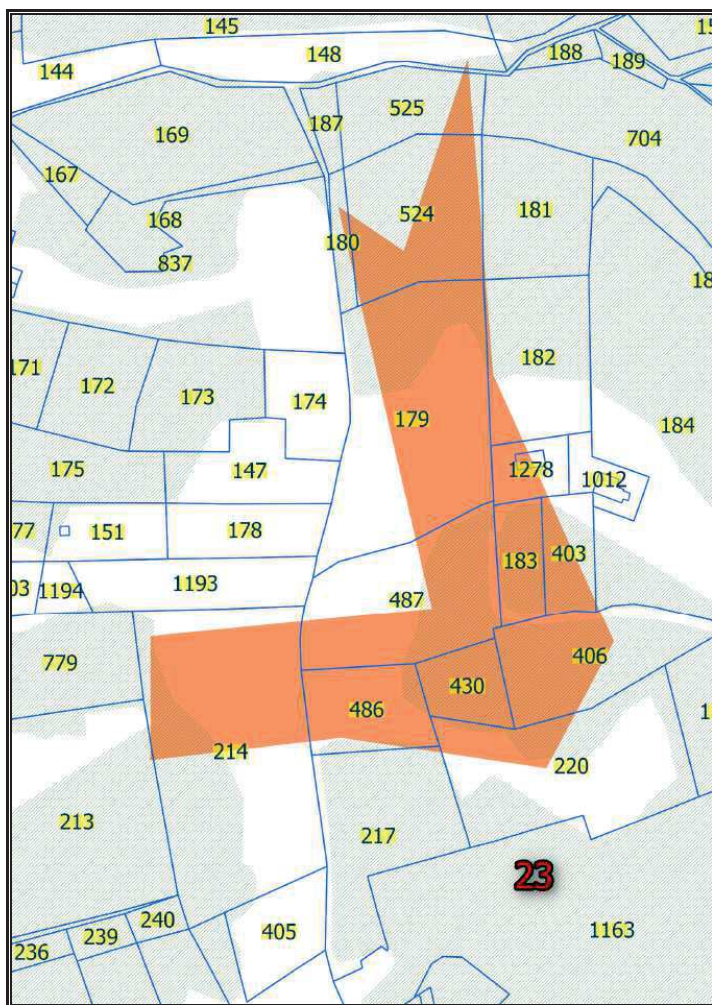
Estratto su ortofoto 2019

Dati estratti dal portale SIM del Ministero delle Politiche Agricole Alimentari e Forestali – Corpo Forestale dello Stato – Rilievo delle aree percorse dal fuoco:

Metodo di rilevamento CFS			Non strumentale		
Strumenti usati per il rilievo			Nessuno		
VINCOLI L. 353/00 S.M.I. (Art. 10, c. 1) +					
VINCOLI L.R.T. 39/00 s.m.i.					
ex Art.76 C. 4/a	ex Art.76 C. 4/b	ex Art.76 C. 5/a	ex Art.76 C. 5/b	ex Art.76 C. 6	ex Art.76 C. 7
10 ANNI	5 ANNI	15 ANNI	20 ANNI	15 ANNI	5 ANNI
<b>SCADENZA VINCOLO</b>					
20/08/2027	20/08/2022	20/08/2032	20/08/2037	20/08/2032	20/08/2022
ESISTENTE	<b>ESTINTO</b>	ESISTENTE	ESISTENTE	ESISTENTE	<b>ESTINTO</b>
Località	Data incendio	Data rilievo CFS	Foglio catastale	Particelle interessate	Superficie interessata in HA
Montecalvoli	20/08/2017	29/12/2017	23	1278, 525, 524, 487, 486, 430, 406, 403, 220, 217, 214, 213, 184, 183, 182, 181, 180, 179, 148	01.78.27

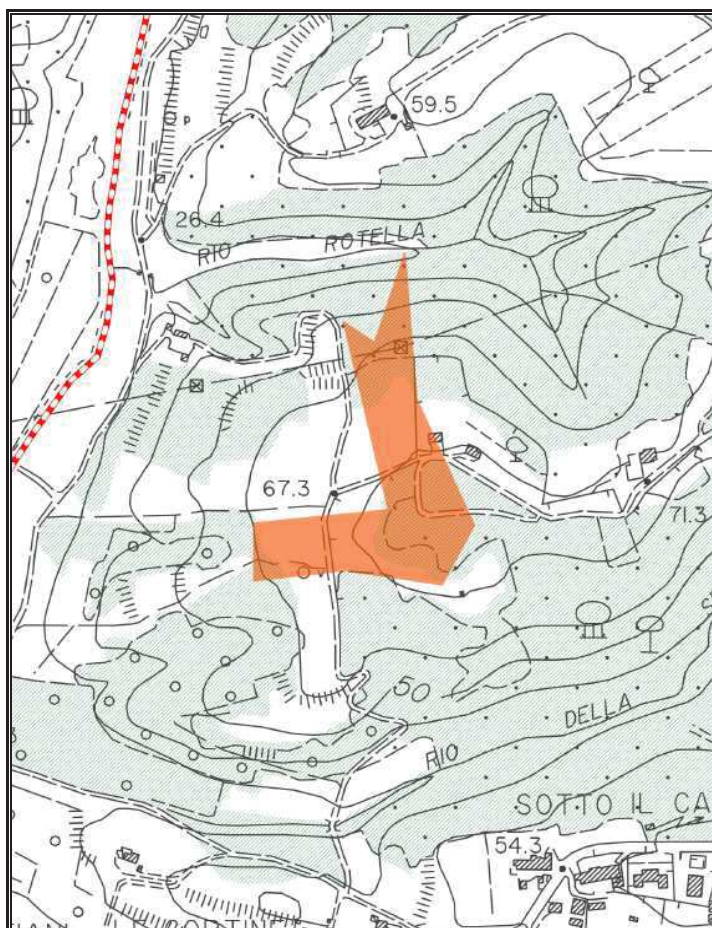
ID 20/08/2017

Estratto catastale  
(dati da GISCa - RT marzo 2023)



### Legenda

- Confine comunale
- Area boscata
- Area percorsa dal fuoco
- Limite foglio catastale
- Particelle catastali





Estratto su CTR 10.000



ISTITUZIONE DEL CATASTO DELLE AREE PERCORSE DAL FUOCO ai sensi della legge n. 353/2000 “legge quadro in materia di incendi boschivi” (modificata dalla legge n. 155/2021) e della legge RT n. 39/2000 e ss.mm.ii.



Legenda

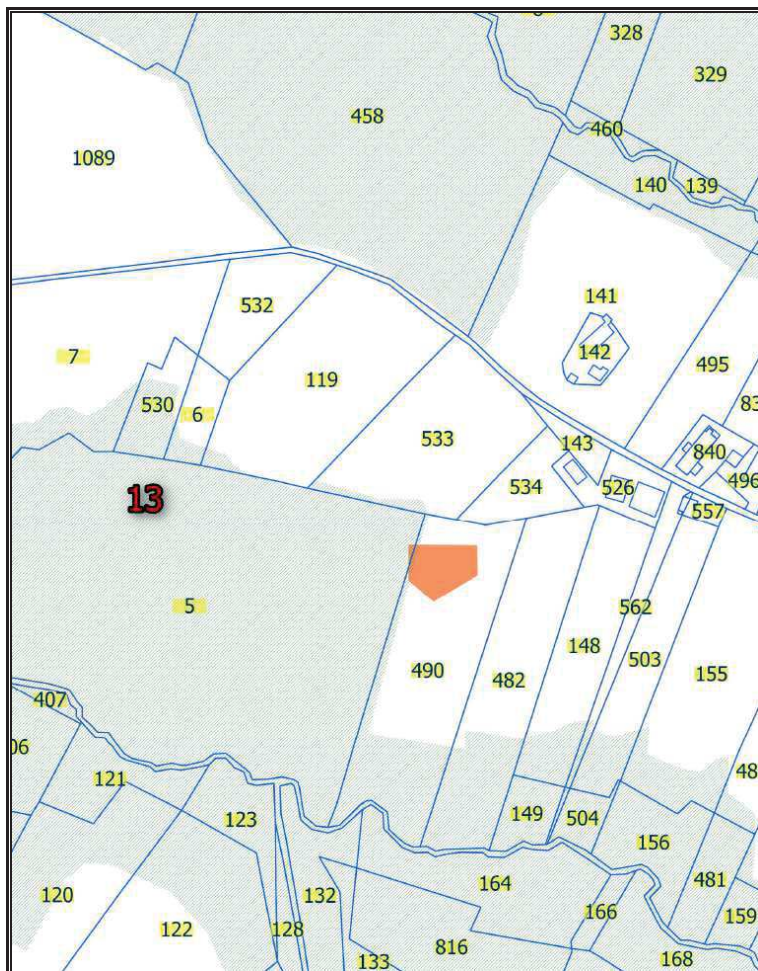
-  Confine comunale
-  Area percorsa dal fuoco

Estratto su ortofoto 2019

*Dati estratti dal portale SIM del Ministero delle Politiche Agricole Alimentari e Forestali – Corpo Forestale dello Stato – Rilievo delle aree percorse dal fuoco:*

Metodo di rilevamento CFS			Misto		
Strumenti usati per il rilievo			Altro		
VINCOLI L. 353/00 S.M.I. (Art. 10, c. 1) +					
VINCOLI L.R.T. 39/00 s.m.i.					
ex Art.76 C. 4/a	ex Art.76 C. 4/b	ex Art.76 C. 5/a	ex Art.76 C. 5/b	ex Art.76 C. 6	ex Art.76 C. 7
10 ANNI	5 ANNI	15 ANNI	20 ANNI	15 ANNI	5 ANNI
<b>SCADENZA VINCOLO</b>					
18/08/2028	18/08/2023	18/08/2033	18/08/2038	18/08/2033	18/08/2023
ESISTENTE	<b>ESTINTO</b>	ESISTENTE	ESISTENTE	ESISTENTE	<b>ESTINTO</b>
Località	Data incendio	Data rilievo CFS	<b>Foglio catastale</b>	<b>Particelle interessate</b>	Superficie interessata in HA
<b>Cerretti</b>	18/08/2018	10/01/2019	<b>13</b>	<b>490, 5</b>	00.05.13

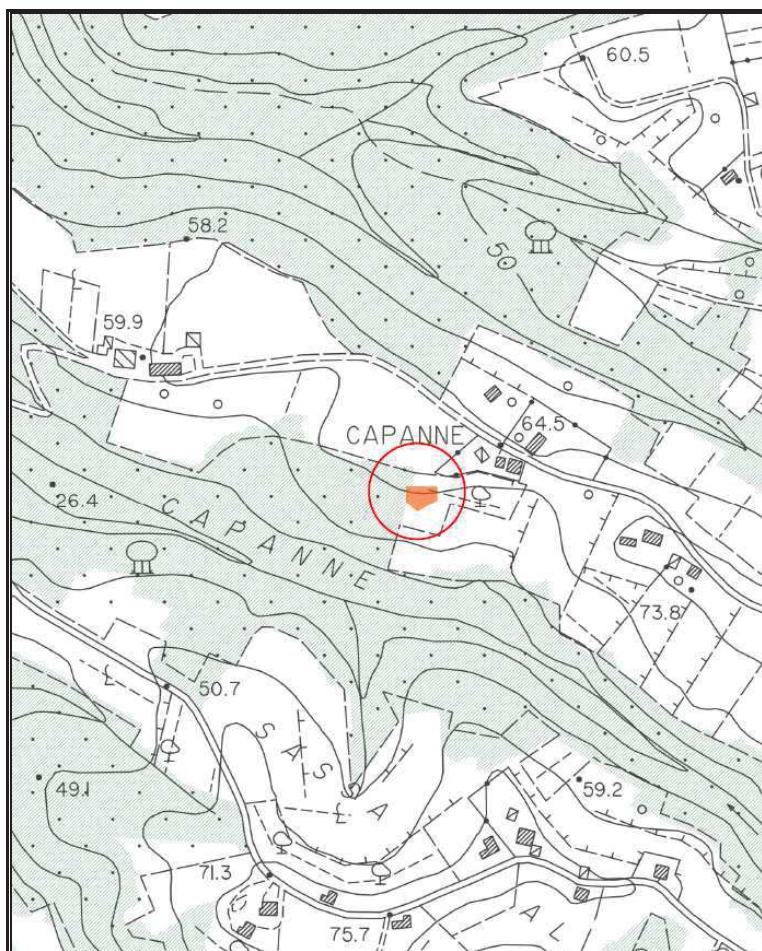
ID 18/08/2018



Estratto catastale  
(dati da GISCa - RT marzo 2023)

### Legenda

- Confine comunale
- Area boscata
- Area percorsa dal fuoco
- Limite foglio catastale
- Particelle catastali





Estratto su CTR 10.000



ISTITUZIONE DEL CATASTO DELLE AREE PERCORSE DAL FUOCO ai sensi della legge n. 353/2000 “legge quadro in materia di incendi boschivi” (modificata dalla legge n. 155/2021) e della legge RT n. 39/2000 e ss.mm.ii.



**Legenda**

-  Confine comunale
-  Area percorsa dal fuoco

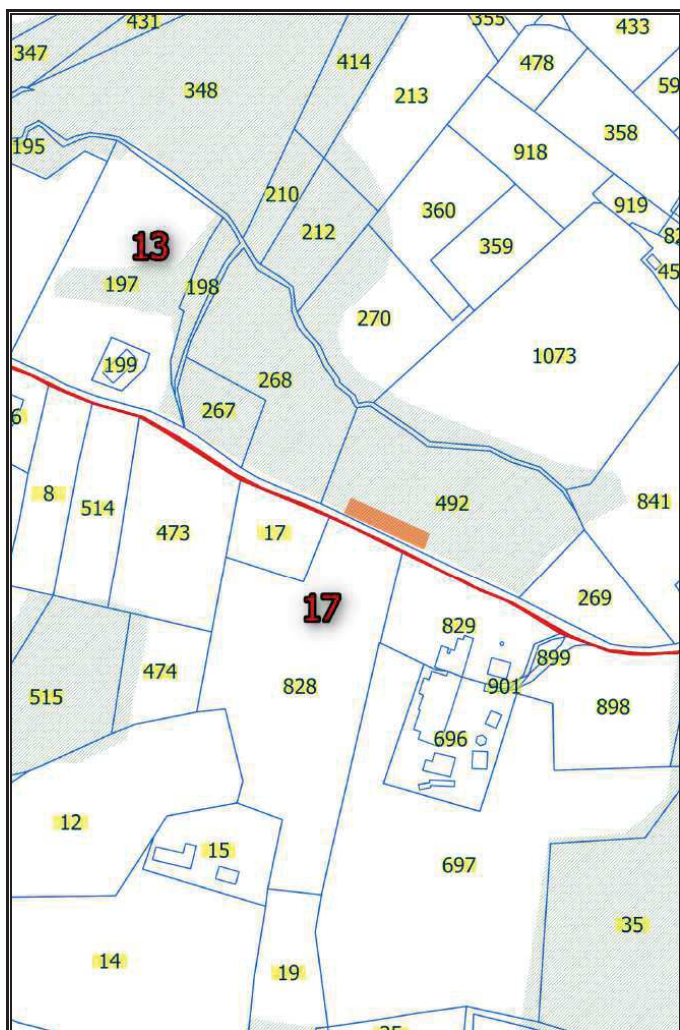
Estratto su ortofoto 2019

*Dati estratti dal portale SIM del Ministero delle Politiche Agricole Alimentari e Forestali – Corpo Forestale dello Stato – Rilievo delle aree percorse dal fuoco:*

Metodo di rilevamento CFS			Misto		
Strumenti usati per il rilievo			Altro		
VINCOLI L. 353/00 S.M.I. (Art. 10, c. 1) +					
VINCOLI L.R.T. 39/00 s.m.i.					
ex Art.76 C. 4/a	ex Art.76 C. 4/b	ex Art.76 C. 5/a	ex Art.76 C. 5/b	ex Art.76 C. 6	ex Art.76 C. 7
10 ANNI	5 ANNI	15 ANNI	20 ANNI	15 ANNI	5 ANNI
<b>SCADENZA VINCOLO</b>					
15/02/2029	15/02/2024	15/02/2034	15/02/2039	15/02/2034	15/02/2024
ESISTENTE	ESISTENTE	ESISTENTE	ESISTENTE	ESISTENTE	ESISTENTE
Località	Data incendio	Data rilievo CFS	Foglio catastale	Particelle interessate	Superficie interessata in HA
Cerretti	15/02/2019	16/07/2019	13	492	00.02.25

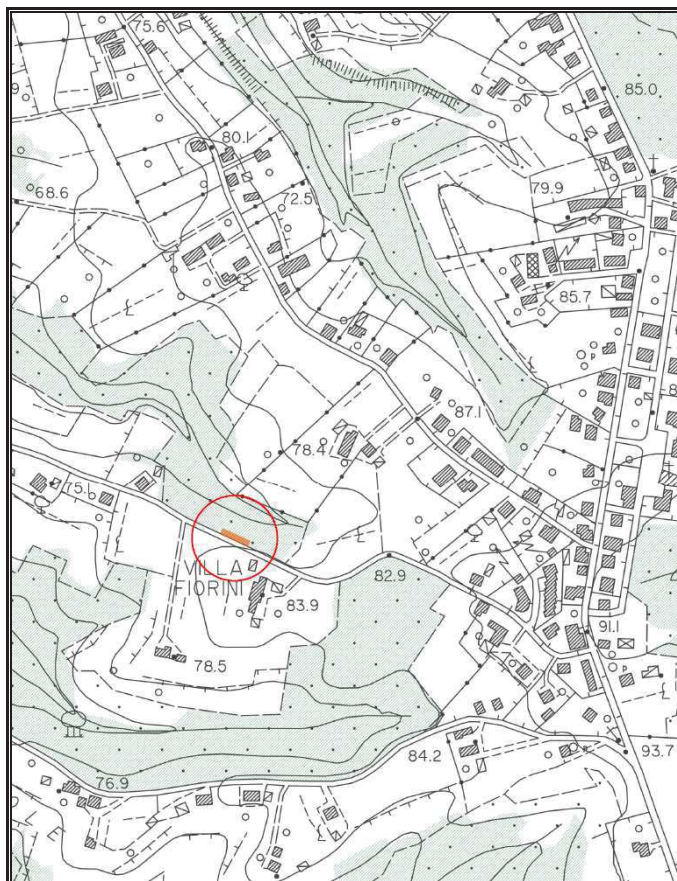
ID 15/02/2019

Estratto catastale  
(dati da GISCa - RT marzo 2023)



### Legenda

- Confine comunale
- Area boscata
- Area percorsa dal fuoco
- Limite foglio catastale
- Particelle catastali



Estratto su CTR 10.000



ISTITUZIONE DEL CATASTO DELLE AREE PERCORSE DAL FUOCO ai sensi della legge n. 353/2000 “legge quadro in materia di incendi boschivi” (modificata dalla legge n. 155/2021) e della legge RT n. 39/2000 e ss.mm.ii.



Legenda

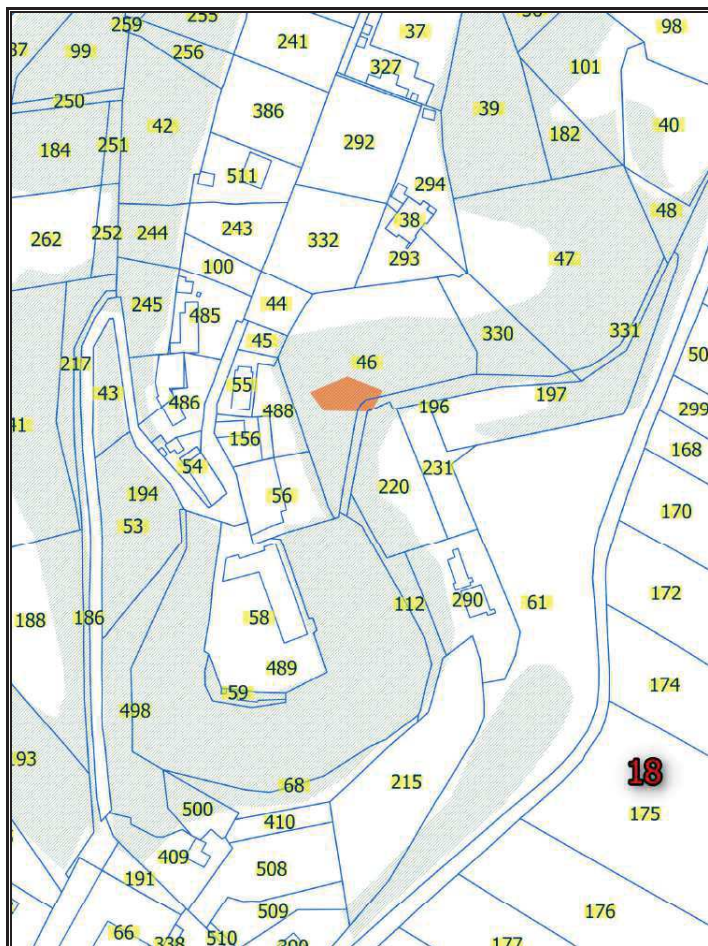
- Confine comunale
- Area percorsa dal fuoco

Estratto su ortofoto 2019

*Dati estratti dal portale SIM del Ministero delle Politiche Agricole Alimentari e Forestali – Corpo Forestale dello Stato – Rilievo delle aree percorse dal fuoco:*






Metodo di rilevamento CFS		Misto			
Strumenti usati per il rilievo		Nessuno			
VINCOLI L. 353/00 S.M.I. (Art. 10, c. 1) +					
VINCOLI L.R.T. 39/00 s.m.i.					
ex Art.76 C. 4/a	ex Art.76 C. 4/b	ex Art.76 C. 5/a	ex Art.76 C. 5/b	ex Art.76 C. 6	ex Art.76 C. 7
10 ANNI	5 ANNI	15 ANNI	20 ANNI	15 ANNI	5 ANNI
<b>SCADENZA VINCOLO</b>					
25/02/2029	25/02/2024	25/02/2034	25/02/2039	25/02/2034	25/02/2024
ESISTENTE	ESISTENTE	ESISTENTE	ESISTENTE	ESISTENTE	ESISTENTE
Località	Data incendio	Data rilievo CFS	Foglio catastale	Particelle interessate	Superficie interessata in HA
Pozzo	25/02/2019	29/07/2019	18	220, 196, 46	00.03.22

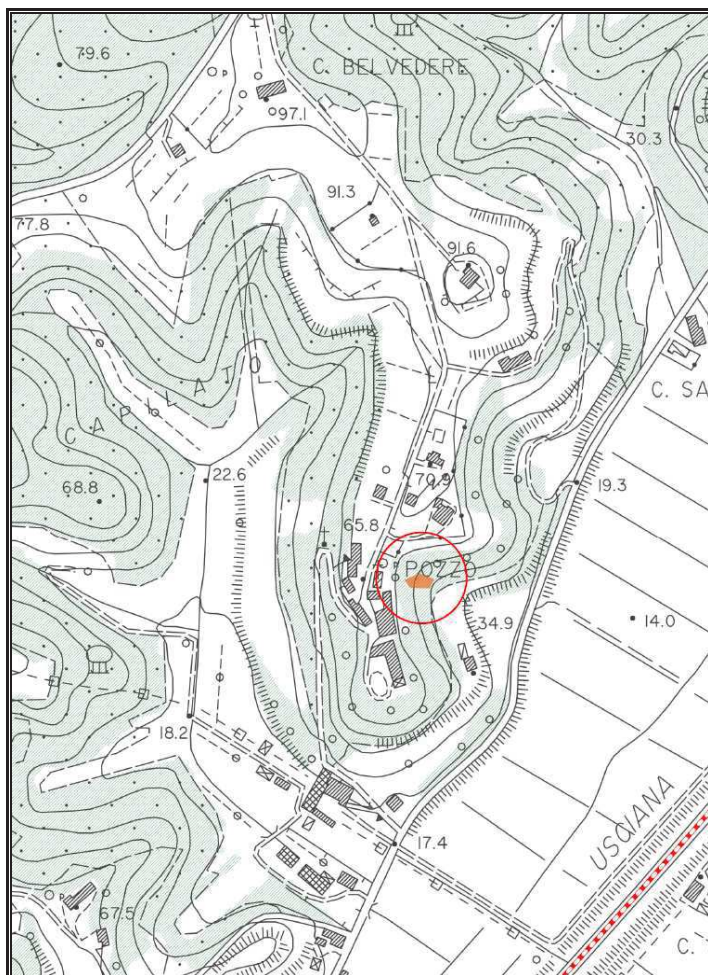
ID 25/02/2019



Estratto catastale  
(dati da GISCa - RT marzo 2023)

### Legenda

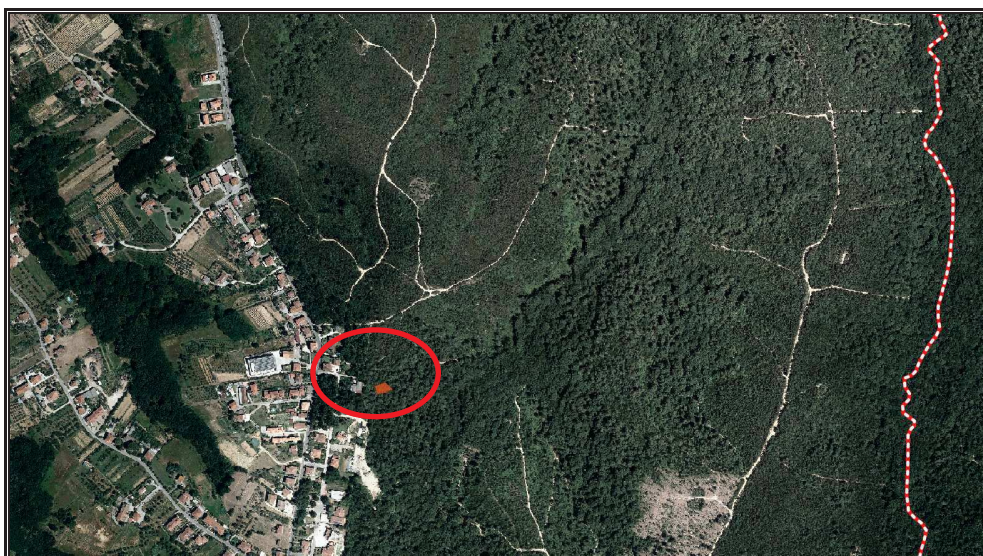
-  Confine comunale
-  Area boscata
-  Area percorsa dal fuoco
-  Limite foglio catastale
-  Particelle catastali



Estratto su CTR 10.000



ISTITUZIONE DEL CATASTO DELLE AREE PERCORSE DAL FUOCO ai sensi della legge n. 353/2000 “legge quadro in materia di incendi boschivi” (modificata dalla legge n. 155/2021) e della legge RT n. 39/2000 e ss.mm.ii.



### Legenda

- Confine comunale
- Area percorsa dal fuoco

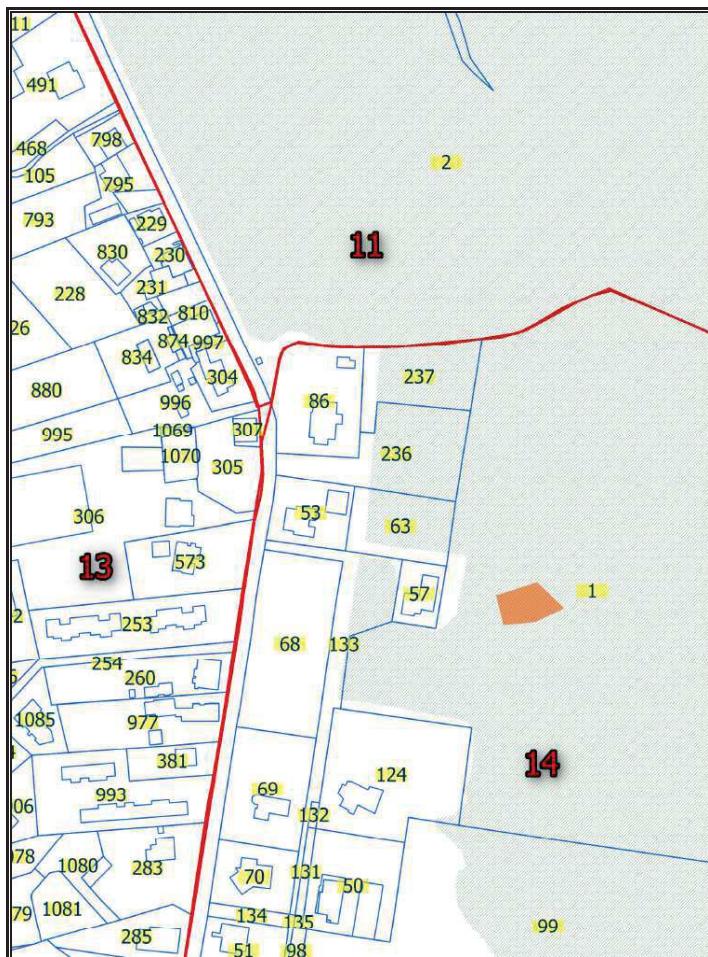
Estratto su ortofoto 2019

*Dati estratti dal portale SIM del Ministero delle Politiche Agricole Alimentari e Forestali – Corpo Forestale dello Stato – Rilievo delle aree percorse dal fuoco:*

Metodo di rilevamento CFS		Misto			
Strumenti usati per il rilievo		Altro			
VINCOLI L. 353/00 S.M.I. (Art. 10, c. 1) +					
VINCOLI L.R.T. 39/00 s.m.i.					
ex Art.76 C. 4/a	ex Art.76 C. 4/b	ex Art.76 C. 5/a	ex Art.76 C. 5/b	ex Art.76 C. 6	ex Art.76 C. 7
10 ANNI	5 ANNI	15 ANNI	20 ANNI	15 ANNI	5 ANNI
<b>SCADENZA VINCOLO</b>					
21/03/2029	21/03/2024	21/03/2034	21/03/2039	21/03/2034	25/02/2024
ESISTENTE	ESISTENTE	ESISTENTE	ESISTENTE	ESISTENTE	ESISTENTE
Località	Data incendio	Data rilievo CFS	Foglio catastale	Particelle interessate	Superficie interessata in HA
Cerretti	21/03/2019	29/07/2019	14	1	00.03.44

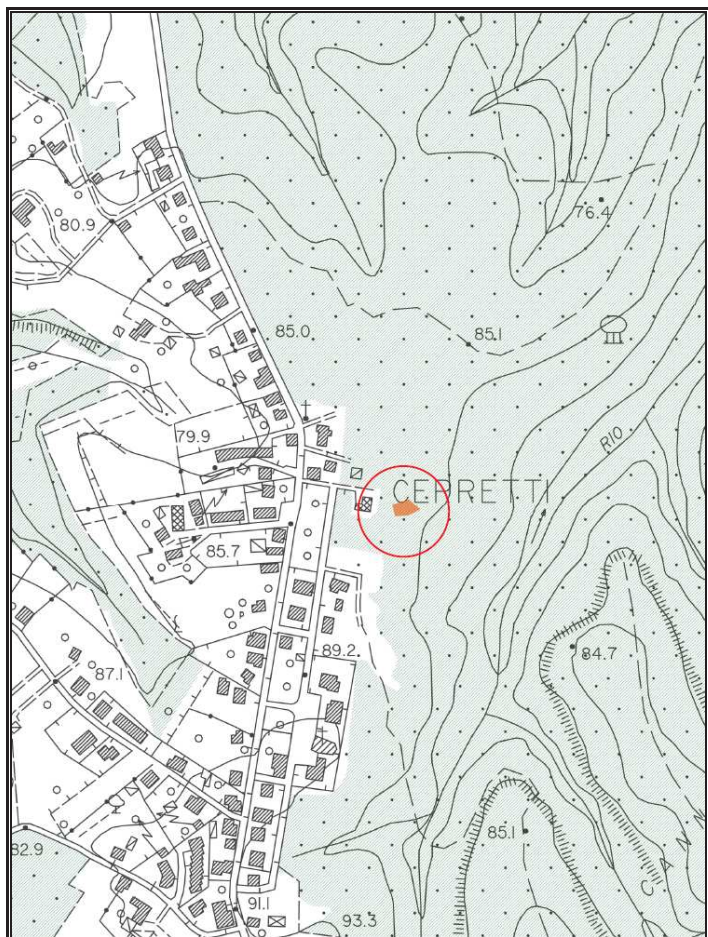
ID 21/03/2019

Estratto catastale  
(dati da GISCa - RT marzo 2023)



### Legenda

- Confine comunale
- ▨ Area boscata
- Area percorsa dal fuoco
- Limite foglio catastale
- Particelle catastali



Estratto su CTR 10.000



ISTITUZIONE DEL CATASTO DELLE AREE PERCORSE DAL FUOCO ai sensi della legge n. 353/2000 “legge quadro in materia di incendi boschivi” (modificata dalla legge n. 155/2021) e della legge RT n. 39/2000 e ss.mm.ii.



### Legenda

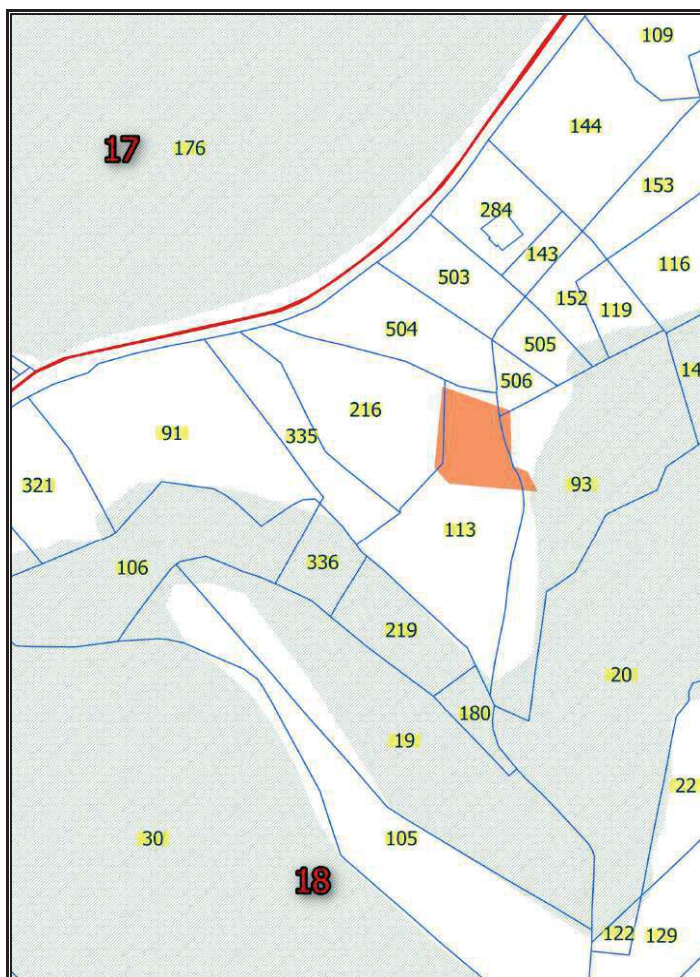
- Confine comunale
- Area percorsa dal fuoco

Estratto su ortofoto 2019

*Dati estratti dal portale SIM del Ministero delle Politiche Agricole Alimentari e Forestali – Corpo Forestale dello Stato – Rilievo delle aree percorse dal fuoco:*

Metodo di rilevamento CFS		Misto			
Strumenti usati per il rilievo		Altro			
VINCOLI L. 353/00 S.M.I. (Art. 10, c. 1) +					
VINCOLI L.R.T. 39/00 s.m.i.					
ex Art.76 C. 4/a	ex Art.76 C. 4/b	ex Art.76 C. 5/a	ex Art.76 C. 5/b	ex Art.76 C. 6	ex Art.76 C. 7
10 ANNI	5 ANNI	15 ANNI	20 ANNI	15 ANNI	5 ANNI
SCADENZA VINCOLO					
25/07/2029	25/07/2024	25/07/2034	25/07/2039	25/07/2034	25/07/2024
ESISTENTE	ESISTENTE	ESISTENTE	ESISTENTE	ESISTENTE	ESISTENTE
Località	Data incendio	Data rilievo CFS	Foglio catastale	Particelle interessate	Superficie interessata in HA
Pregiuntino	25/07/2019	16/10/2019	18	506, 216, 113, 93	00.12.15

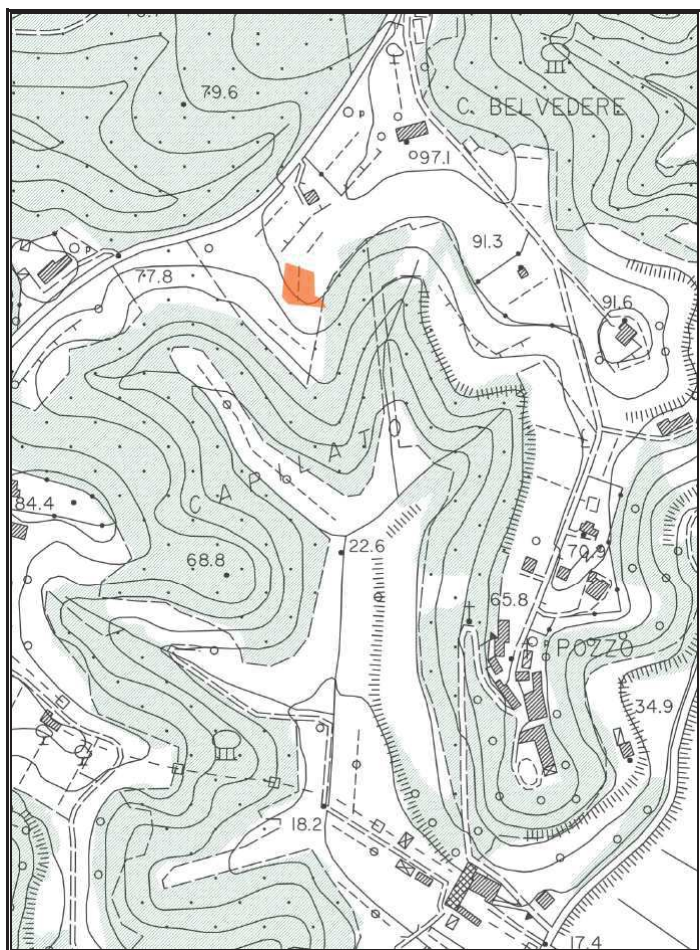
ID 25/07/2019



Estratto catastale  
(dati da GISCa - RT marzo 2023)

### Legenda

- Confine comunale
- Area boscata
- Area percorsa dal fuoco
- ▭ Limite foglio catastale
- ▭ Particelle catastali



Estratto su CTR 10.000



ISTITUZIONE DEL CATASTO DELLE AREE PERCORSE DAL FUOCO ai sensi della legge n. 353/2000 “legge quadro in materia di incendi boschivi” (modificata dalla legge n. 155/2021) e della legge RT n. 39/2000 e ss.mm.ii.



### Legenda

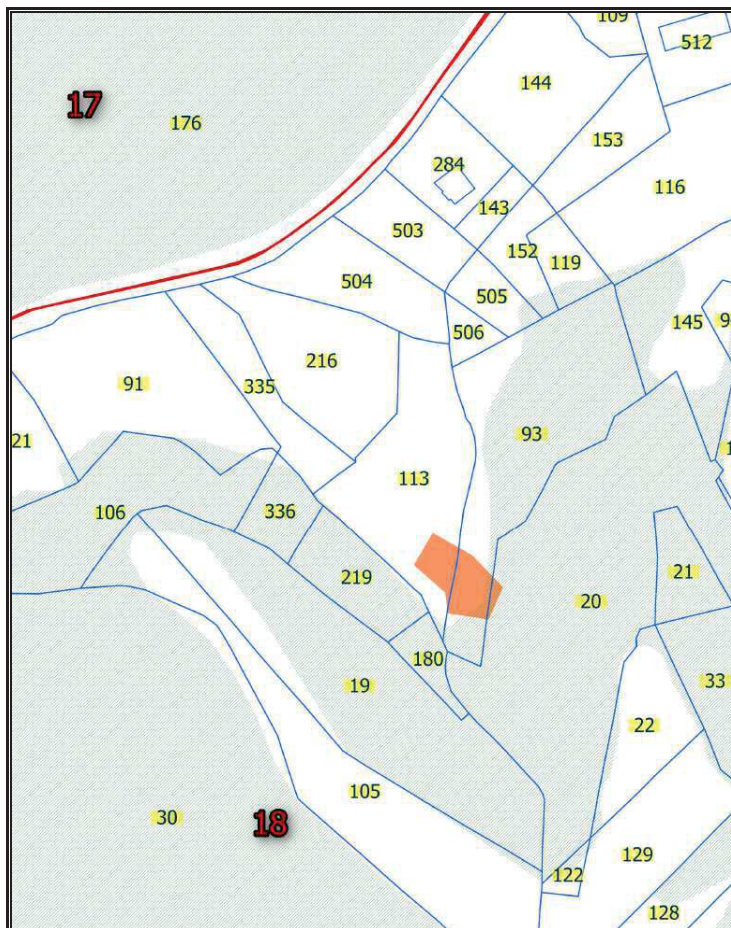
- Confine comunale
- Area percorsa dal fuoco

Estratto su ortofoto 2019

*Dati estratti dal portale SIM del Ministero delle Politiche Agricole Alimentari e Forestali – Corpo Forestale dello Stato – Rilievo delle aree percorse dal fuoco:*






Metodo di rilevamento CFS		Strumentale			
Strumenti usati per il rilievo		GARMIN (GPS di precisione sub metrica)			
VINCOLI L. 353/00 S.M.I. (Art. 10, c. 1) +					
VINCOLI L.R.T. 39/00 s.m.i.					
ex Art.76 C. 4/a	ex Art.76 C. 4/b	ex Art.76 C. 5/a	ex Art.76 C. 5/b	ex Art.76 C. 6	ex Art.76 C. 7
10 ANNI	5 ANNI	15 ANNI	20 ANNI	15 ANNI	5 ANNI
SCADENZA VINCOLO					
31/07/2029	31/07/2024	31/07/2034	31/07/2039	31/07/2034	31/07/2024
ESISTENTE	ESISTENTE	ESISTENTE	ESISTENTE	ESISTENTE	ESISTENTE
Località	Data incendio	Data rilievo CFS	Foglio catastale	Particelle interessate	Superficie interessata in HA
Pozzo	31/07/2019	16/10/2019	18	113, 93, 20	00.07.65

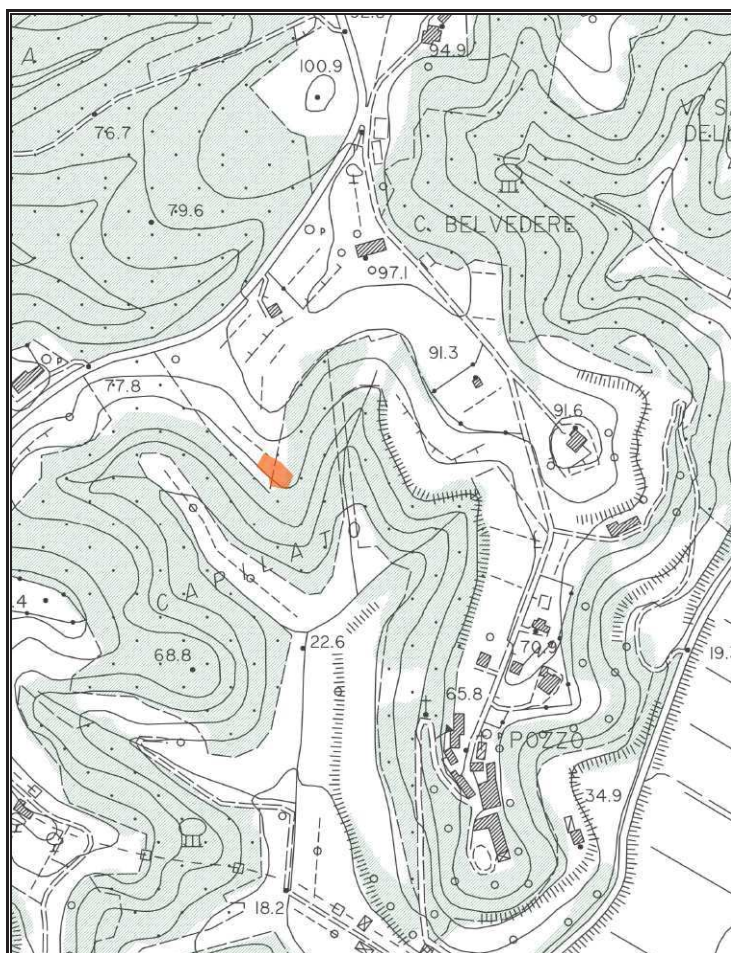
ID 31/07/2019



*Estratto catastale  
(dati da GISCa - RT marzo 2023)*

### Legenda


-  Confine comunale
-  Area boscata
-  Area percorsa dal fuoco
-  Limite foglio catastale
-  Particelle catastali



*Estratto su CTR 10.000*



ISTITUZIONE DEL CATASTO DELLE AREE PERCORSE DAL FUOCO ai sensi della legge n. 353/2000 “legge quadro in materia di incendi boschivi” (modificata dalla legge n. 155/2021) e della legge RT n. 39/2000 e ss.mm.ii.



Legenda

- Confine comunale
- Area percorsa dal fuoco

Estratto su ortofoto 2019


*Dati estratti dal portale SIM del Ministero delle Politiche Agricole Alimentari e Forestali – Corpo Forestale dello Stato – Rilievo delle aree percorse dal fuoco:*

Metodo di rilevamento CFS			Strumentale		
Strumenti usati per il rilievo			GARMIN (GPS di precisione sub metrica)		
VINCOLI L. 353/00 S.M.I. (Art. 10, c. 1) +					
VINCOLI L.R.T. 39/00 s.m.i.					
ex Art.76 C. 4/a	ex Art.76 C. 4/b	ex Art.76 C. 5/a	ex Art.76 C. 5/b	ex Art.76 C. 6	ex Art.76 C. 7
10 ANNI	5 ANNI	15 ANNI	20 ANNI	15 ANNI	5 ANNI
<b>SCADENZA VINCOLO</b>					
09/08/2029	09/08/2024	09/08/2034	09/08/2039	09/08/2034	09/08/2024
ESISTENTE	ESISTENTE	ESISTENTE	ESISTENTE	ESISTENTE	ESISTENTE
Località	Data incendio	Data rilievo CFS	Foglio catastale	Particelle interessate	Superficie interessata in HA
Cerretti	09/08/2019	16/10/2019	13	459, 5	00.11.88





ISTITUZIONE DEL CATASTO DELLE AREE PERCORSE DAL FUOCO ai sensi della legge n. 353/2000 “legge quadro in materia di incendi boschivi” (modificata dalla legge n. 155/2021) e della legge RT n. 39/2000 e ss.mm.ii.



Legenda

- Confine comunale
- Area percorsa dal fuoco

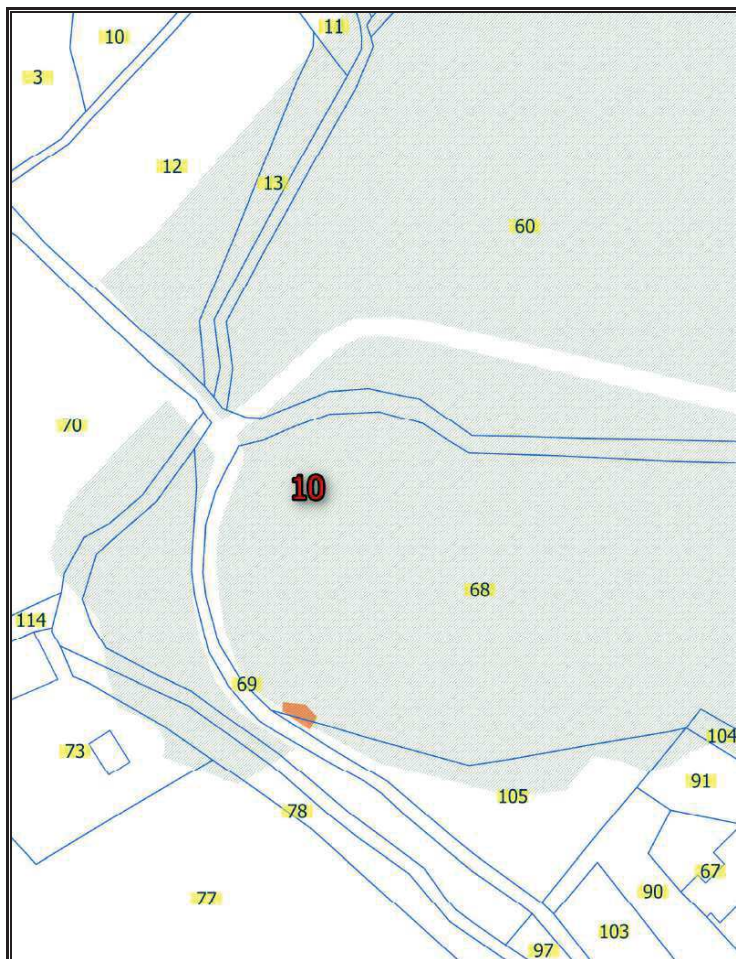
Estratto su ortofoto 2019

*Dati estratti dal portale SIM del Ministero delle Politiche Agricole Alimentari e Forestali – Corpo Forestale dello Stato – Rilievo delle aree percorse dal fuoco:*






Metodo di rilevamento CFS			Strumentale		
Strumenti usati per il rilievo			GARMIN (GPS di precisione sub metrica)		
VINCOLI L. 353/00 S.M.I. (Art. 10, c. 1) +					
VINCOLI L.R.T. 39/00 s.m.i.					
ex Art.76 C. 4/a	ex Art.76 C. 4/b	ex Art.76 C. 5/a	ex Art.76 C. 5/b	ex Art.76 C. 6	ex Art.76 C. 7
10 ANNI	5 ANNI	15 ANNI	20 ANNI	15 ANNI	5 ANNI
<b>SCADENZA VINCOLO</b>					
12/09/2029	12/09/2024	12/09/2034	12/09/2039	12/09/2034	12/09/2024
ESISTENTE	ESISTENTE	ESISTENTE	ESISTENTE	ESISTENTE	ESISTENTE
Località	Data incendio	Data rilievo CFS	Foglio catastale	Particelle interessate	Superficie interessata in HA
Badino	12/09/2019	16/10/2019	10	105, 68	00.00.24

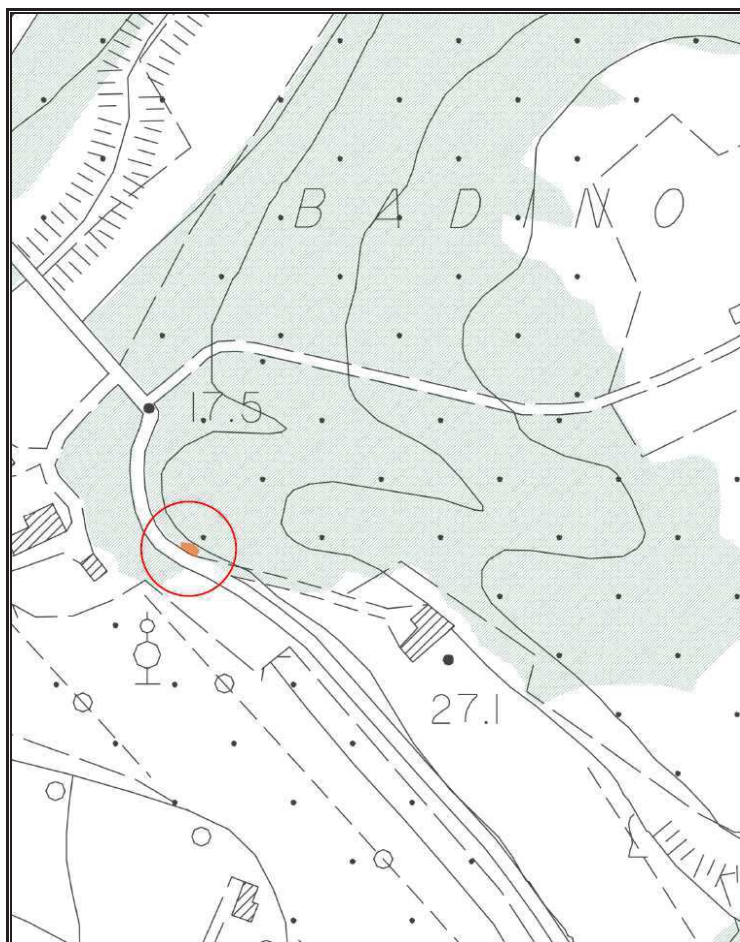
ID 12/09/2019

*Estratto catastale  
(dati da GISCa - RT marzo 2023)*



### Legenda


-  Confine comunale
-  Area boscata
-  Area percorsa dal fuoco
-  Limite foglio catastale
-  Particelle catastali



*Estratto su CTR 10.000*



ISTITUZIONE DEL CATASTO DELLE AREE PERCORSE DAL FUOCO ai sensi della legge n. 353/2000 “legge quadro in materia di incendi boschivi” (modificata dalla legge n. 155/2021) e della legge RT n. 39/2000 e ss.mm.ii.



### Legenda

- Confine comunale
- Area percorsa dal fuoco

Estratto su ortofoto 2019

Dati estratti dal portale SIM del Ministero delle Politiche Agricole Alimentari e Forestali – Corpo Forestale dello Stato – Rilievo delle aree percorse dal fuoco:

Metodo di rilevamento CFS		Strumentale			
Strumenti usati per il rilievo		Altro			
<b>VINCOLI L. 353/00 S.M.I. (Art. 10, c. 1) +</b>					
<b>VINCOLI L.R.T. 39/00 s.m.i.</b>					
ex Art.76 C. 4/a	ex Art.76 C. 4/b	ex Art.76 C. 5/a	ex Art.76 C. 5/b	ex Art.76 C. 6	ex Art.76 C. 7
10 ANNI	5 ANNI	15 ANNI	20 ANNI	15 ANNI	5 ANNI
<b>SCADENZA VINCOLO</b>					
13/09/2029	13/09/2024	13/09/2034	13/09/2039	13/09/2034	13/09/2024
ESISTENTE	ESISTENTE	ESISTENTE	ESISTENTE	ESISTENTE	ESISTENTE
Località	Data incendio	Data rilievo CFS	Foglio catastale	Particelle interessate	Superficie interessata in HA
Capanne	13/09/2019	16/10/2019	13	948	00.04.55





ISTITUZIONE DEL CATASTO DELLE AREE PERCORSE DAL FUOCO ai sensi della legge n. 353/2000 “legge quadro in materia di incendi boschivi” (modificata dalla legge n. 155/2021) e della legge RT n. 39/2000 e ss.mm.ii.



Legenda

- Confine comunale
- Area percorsa dal fuoco

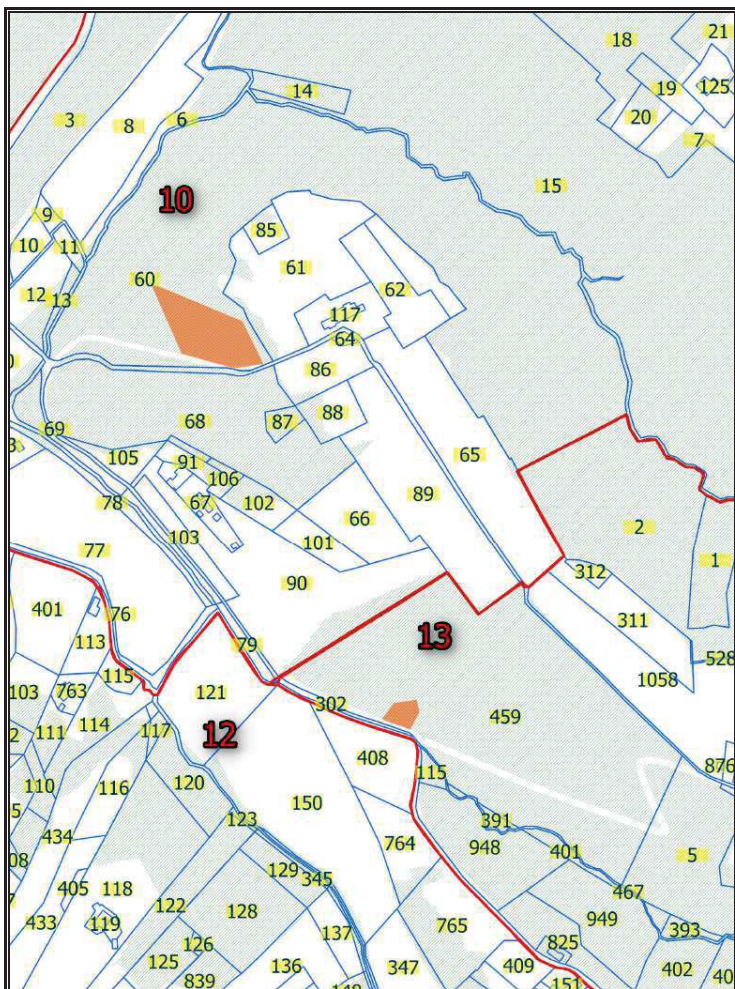
Estratto su ortofoto 2019

*Dati estratti dal portale SIM del Ministero delle Politiche Agricole Alimentari e Forestali – Corpo Forestale dello Stato – Rilievo delle aree percorse dal fuoco:*

Metodo di rilevamento CFS			Strumentale		
Strumenti usati per il rilievo			GARMIN (GPS di precisione sub metrica)		
VINCOLI L. 353/00 S.M.I. (Art. 10, c. 1) +					
VINCOLI L.R.T. 39/00 s.m.i.					
ex Art.76 C. 4/a	ex Art.76 C. 4/b	ex Art.76 C. 5/a	ex Art.76 C. 5/b	ex Art.76 C. 6	ex Art.76 C. 7
10 ANNI	5 ANNI	15 ANNI	20 ANNI	15 ANNI	5 ANNI
<b>SCADENZA VINCOLO</b>					
15/04/2030	15/04/2025	15/04/2035	15/04/2040	15/04/2035	15/04/2025
ESISTENTE	ESISTENTE	ESISTENTE	ESISTENTE	ESISTENTE	ESISTENTE
Località	Data incendio	Data rilievo CFS	Foglio catastale	Particelle interessate	Superficie interessata in HA
Sassa al Sole	15/04/2020	15/05/2020	13	459	00.04.93
Tavolaia	15/04/2020	19/05/2020	10	60	00.34.13

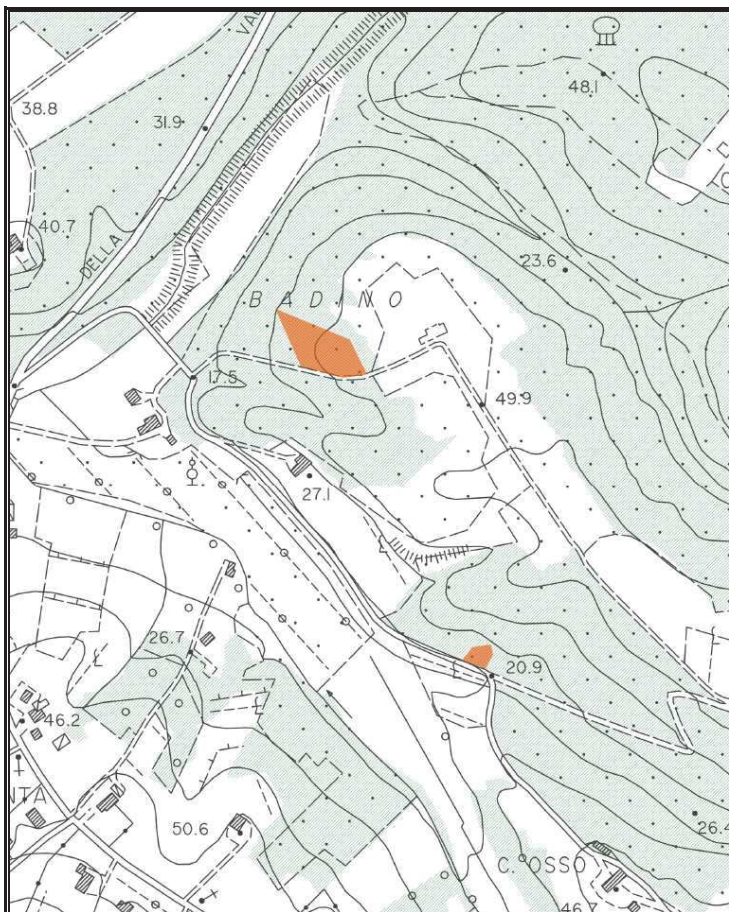
ID 15/04/2020

Estratto catastale  
(dati da GISCa - RT marzo 2023)



### Legenda

- Confine comunale
- Area boscata
- Area percorsa dal fuoco
- Limite foglio catastale
- Particelle catastali



Estratto su CTR 10.000



ISTITUZIONE DEL CATASTO DELLE AREE PERCORSE DAL FUOCO ai sensi della legge n. 353/2000 “legge quadro in materia di incendi boschivi” (modificata dalla legge n. 155/2021) e della legge RT n. 39/2000 e ss.mm.ii.



### Legenda

- Confine comunale
- Area percorsa dal fuoco

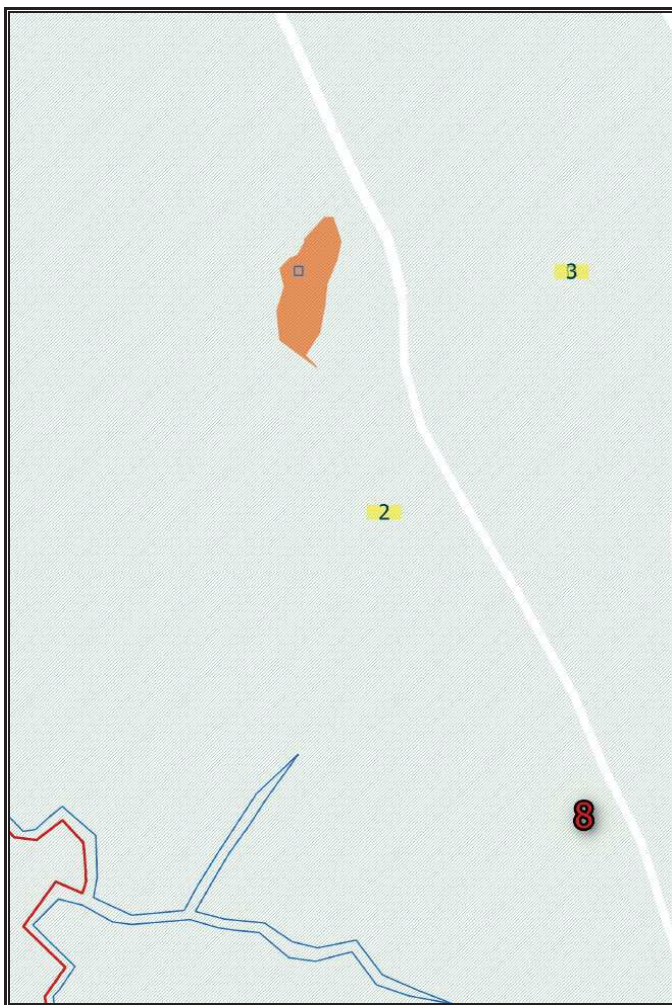
Estratto su ortofoto 2019

*Dati estratti dal portale SIM del Ministero delle Politiche Agricole Alimentari e Forestali – Corpo Forestale dello Stato – Rilievo delle aree percorse dal fuoco:*

Metodo di rilevamento CFS		Strumentale			
Strumenti usati per il rilievo		GARMIN (GPS di precisione sub metrica)			
VINCOLI L. 353/00 S.M.I. (Art. 10, c. 1) +					
VINCOLI L.R.T. 39/00 s.m.i.					
ex Art.76 C. 4/a	ex Art.76 C. 4/b	ex Art.76 C. 5/a	ex Art.76 C. 5/b	ex Art.76 C. 6	ex Art.76 C. 7
10 ANNI	5 ANNI	15 ANNI	20 ANNI	15 ANNI	5 ANNI
SCADENZA VINCOLO					
21/03/2031	21/03/2026	21/03/2036	21/03/2041	21/03/2036	21/03/2026
ESISTENTE	ESISTENTE	ESISTENTE	ESISTENTE	ESISTENTE	ESISTENTE
Località	Data incendio	Data rilievo CFS	Foglio catastale	Particelle interessate	Superficie interessata in HA
Tonsana	21/03/2021	21/03/2021	8	2	00.08.51

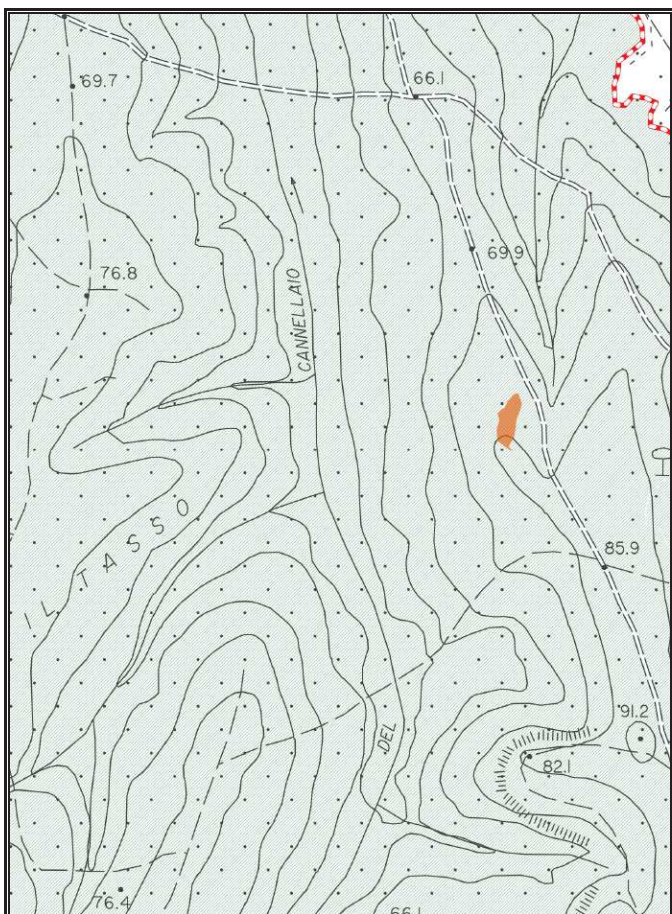
ID 21/03/2021

Estratto catastale  
(dati da GISCa - RT marzo 2023)



### Legenda

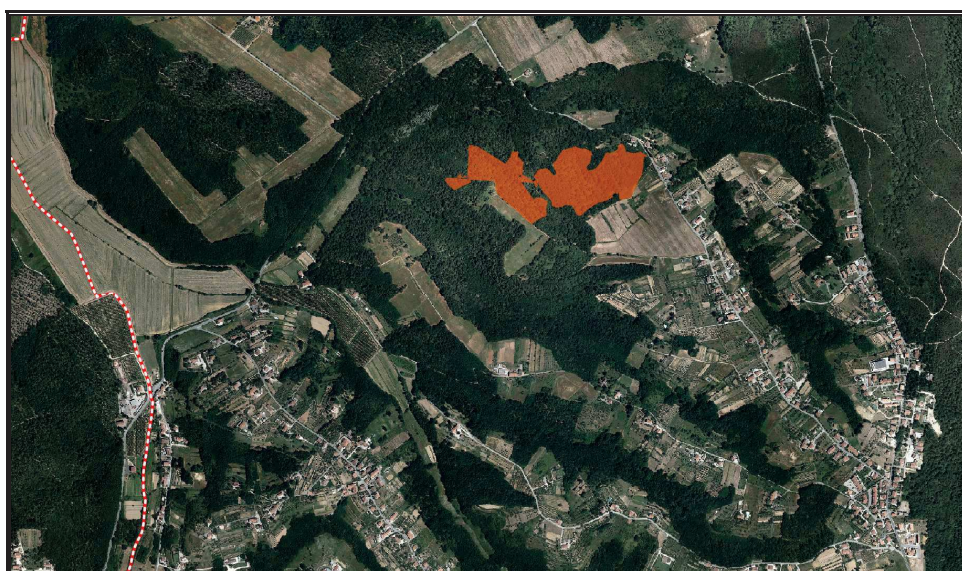
- Confine comunale
- ▨ Area boscata
- Area percorsa dal fuoco
- Limite foglio catastale
- Particelle catastali



Estratto su CTR 10.000



ISTITUZIONE DEL CATASTO DELLE AREE PERCORSE DAL FUOCO ai sensi della legge n. 353/2000 “legge quadro in materia di incendi boschivi” (modificata dalla legge n. 155/2021) e della legge RT n. 39/2000 e ss.mm.ii.



Legenda

- Confine comunale
- Area percorsa dal fuoco

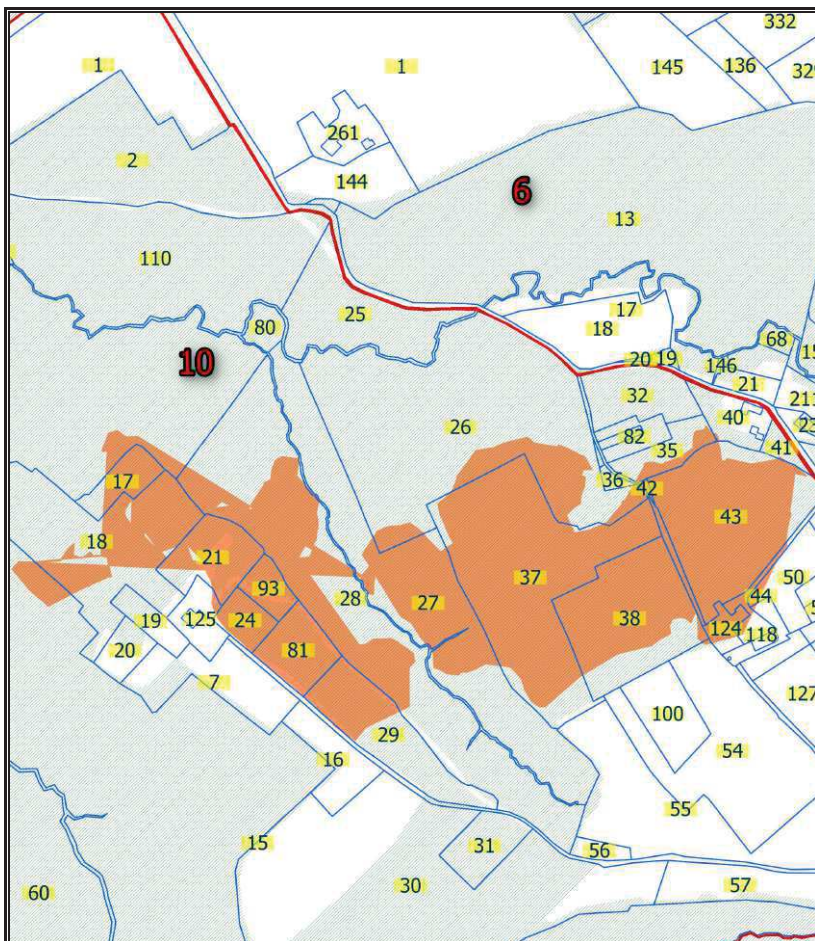
Estratto su ortofoto 2019

Dati estratti dal portale SIM del Ministero delle Politiche Agricole Alimentari e Forestali – Corpo Forestale dello Stato – Rilievo delle aree percorse dal fuoco:

Metodo di rilevamento CFS		Strumentale			
Strumenti usati per il rilievo		GARMIN (GPS di precisione sub metrica)			
VINCOLI L. 353/00 S.M.I. (Art. 10, c. 1) +					
VINCOLI L.R.T. 39/00 s.m.i.					
ex Art.76 C. 4/a	ex Art.76 C. 4/b	ex Art.76 C. 5/a	ex Art.76 C. 5/b	ex Art.76 C. 6	ex Art.76 C. 7
10 ANNI	5 ANNI	15 ANNI	20 ANNI	15 ANNI	5 ANNI
SCADENZA VINCOLO					
22/03/2031	22/03/2026	22/03/2036	22/03/2041	22/03/2036	22/03/2026
ESISTENTE	ESISTENTE	ESISTENTE	ESISTENTE	ESISTENTE	ESISTENTE
Località	Data incendio	Data rilievo CFS	Foglio catastale	Particelle interessate	Superficie interessata in HA
Cerretti	22/03/2021	24/03/2021	10	125, 124, 118, 93, 81, 54, 50, 44, 43, 42, 41, 40, 38, 37, 35, 29, 28, 27, 26, 24, 21, 18, 17, 15	07.64.61

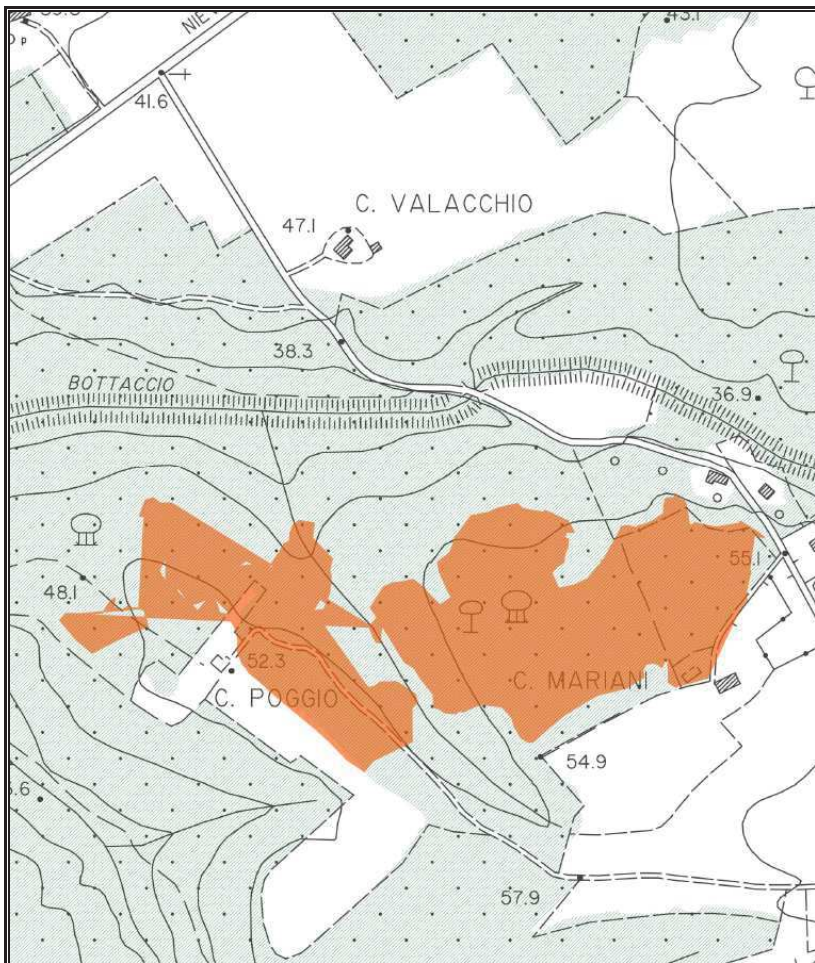
ID 22/03/2021

Estratto catastale  
(dati da GISCa - RT marzo 2023)



### Legenda


- Confine comunale
- Area boscata
- Area percorsa dal fuoco
- Limite foglio catastale
- Particelle catastali



Estratto su CTR 10.000



ISTITUZIONE DEL CATASTO DELLE AREE PERCORSE DAL FUOCO ai sensi della legge n. 353/2000 “legge quadro in materia di incendi boschivi” (modificata dalla legge n. 155/2021) e della legge RT n. 39/2000 e ss.mm.ii.



### Legenda

- Confine comunale
- Area percorsa dal fuoco

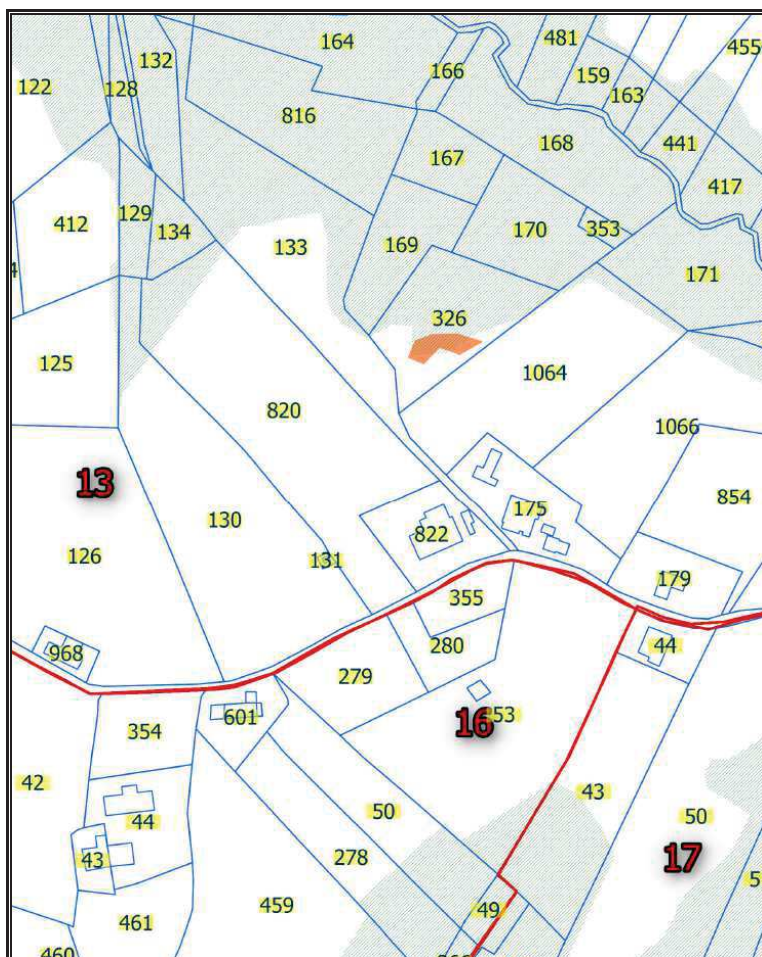
Estratto su ortofoto 2019

*Dati estratti dal portale SIM del Ministero delle Politiche Agricole Alimentari e Forestali – Corpo Forestale dello Stato – Rilievo delle aree percorse dal fuoco:*

Metodo di rilevamento CFS			Strumentale		
Strumenti usati per il rilievo			GARMIN (GPS di precisione sub metrica)		
VINCOLI L. 353/00 S.M.I. (Art. 10, c. 1) +					
VINCOLI L.R.T. 39/00 s.m.i.					
ex Art.76 C. 4/a	ex Art.76 C. 4/b	ex Art.76 C. 5/a	ex Art.76 C. 5/b	ex Art.76 C. 6	ex Art.76 C. 7
10 ANNI	5 ANNI	15 ANNI	20 ANNI	15 ANNI	5 ANNI
<b>SCADENZA VINCOLO</b>					
18/04/2031	18/04/2026	18/04/2036	18/04/2041	18/04/2036	18/04/2026
ESISTENTE	ESISTENTE	ESISTENTE	ESISTENTE	ESISTENTE	ESISTENTE
Località	Data incendio	Data rilievo CFS	Foglio catastale	Particelle interessate	Superficie interessata in HA
Cerretti	18/04/2021	18/04/2021	13	326	00.01.77

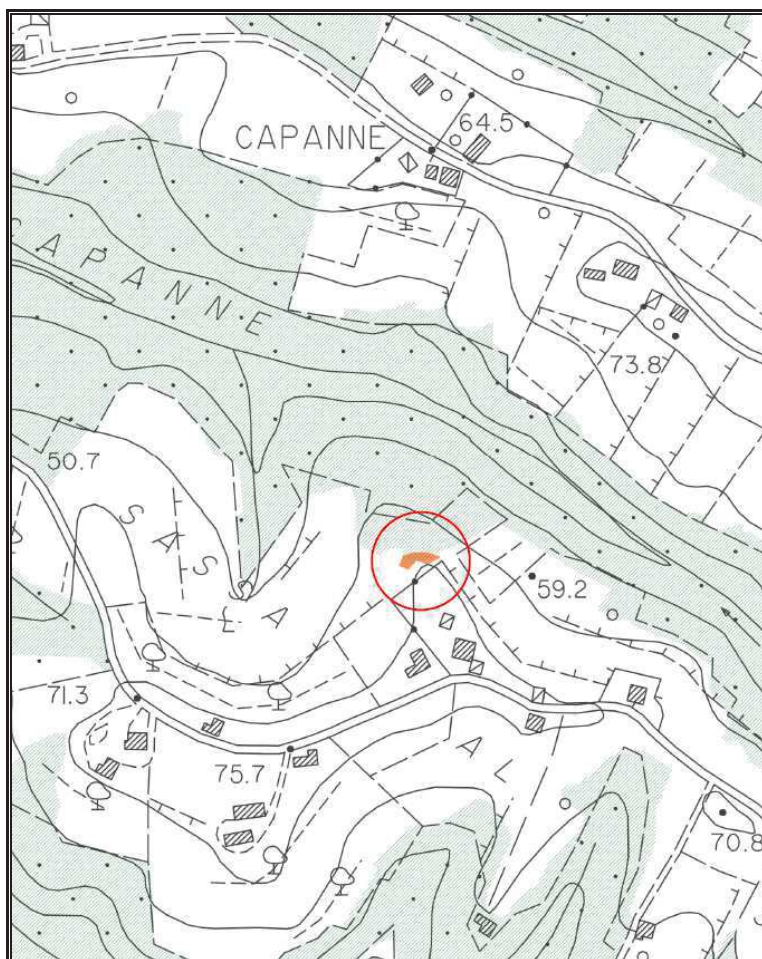
ID 18/04/2021

Estratto catastale  
(dati da GISCa - RT marzo 2023)



### Legenda

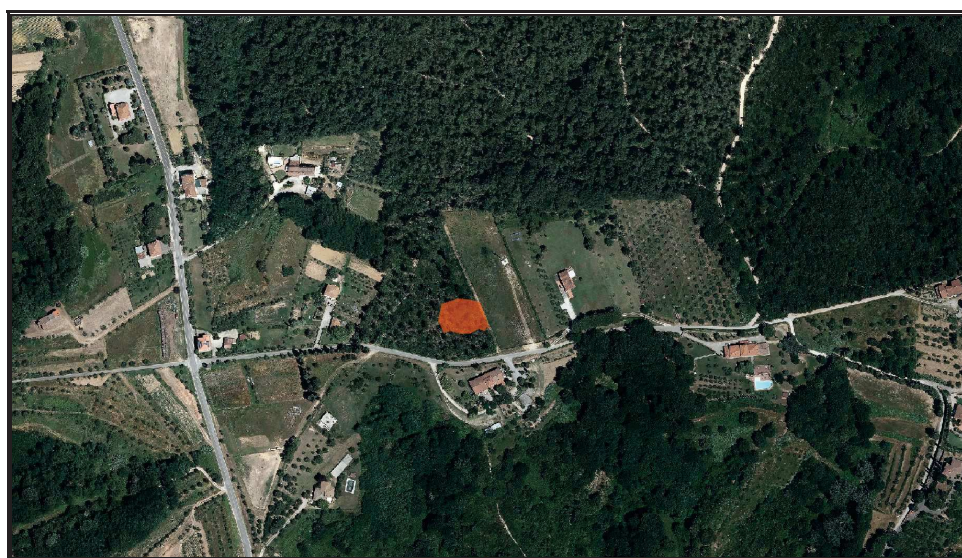
- Confine comunale
- Area boscata
- Area percorsa dal fuoco
- Limite foglio catastale
- Particelle catastali



Estratto su CTR 10.000



ISTITUZIONE DEL CATASTO DELLE AREE PERCORSE DAL FUOCO ai sensi della legge n. 353/2000 “legge quadro in materia di incendi boschivi” (modificata dalla legge n. 155/2021) e della legge RT n. 39/2000 e ss.mm.ii.



### Legenda

- Confine comunale
- Area percorsa dal fuoco

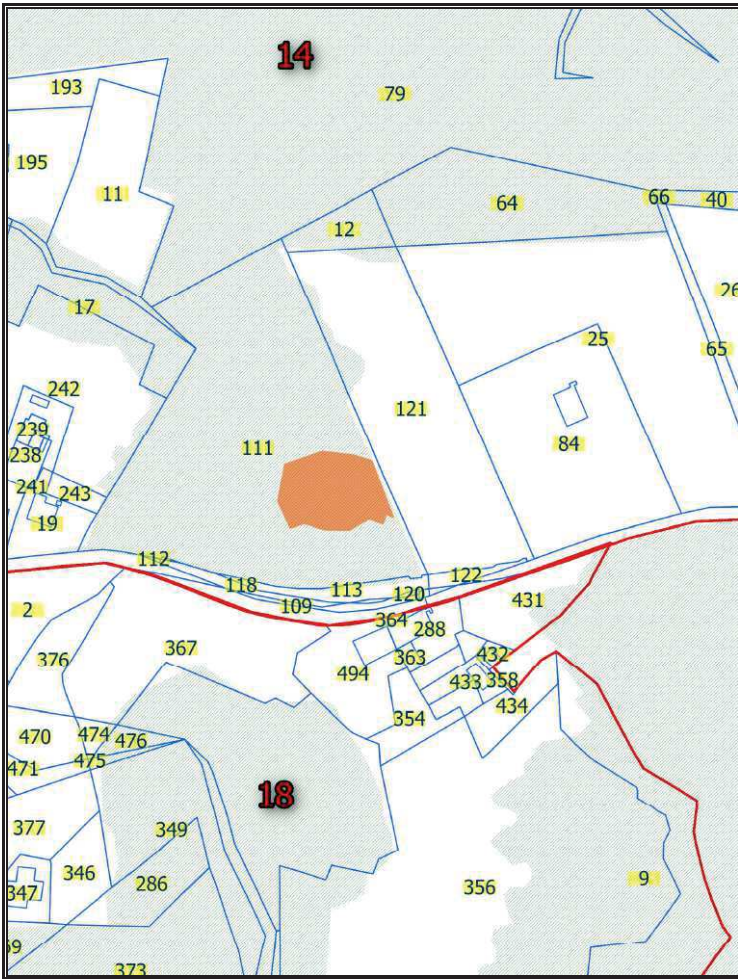
Estratto su ortofoto 2019

*Dati estratti dal portale SIM del Ministero delle Politiche Agricole Alimentari e Forestali – Corpo Forestale dello Stato – Rilievo delle aree percorse dal fuoco:*






Metodo di rilevamento CFS			Strumentale		
Strumenti usati per il rilievo			GARMIN (GPS di precisione sub metrica)		
VINCOLI L. 353/00 S.M.I. (Art. 10, c. 1) +					
VINCOLI L.R.T. 39/00 s.m.i.					
ex Art.76 C. 4/a	ex Art.76 C. 4/b	ex Art.76 C. 5/a	ex Art.76 C. 5/b	ex Art.76 C. 6	ex Art.76 C. 7
10 ANNI	5 ANNI	15 ANNI	20 ANNI	15 ANNI	5 ANNI
<b>SCADENZA VINCOLO</b>					
06/03/2032	06/03/2027	06/03/2037	06/03/2042	06/03/2037	06/03/2027
ESISTENTE	ESISTENTE	ESISTENTE	ESISTENTE	ESISTENTE	ESISTENTE
Località	Data incendio	Data rilievo CFS	Foglio catastale	Particelle interessate	Superficie interessata in HA
Cerretti	06/03/2022	06/03/2022	14	111	00.12.66

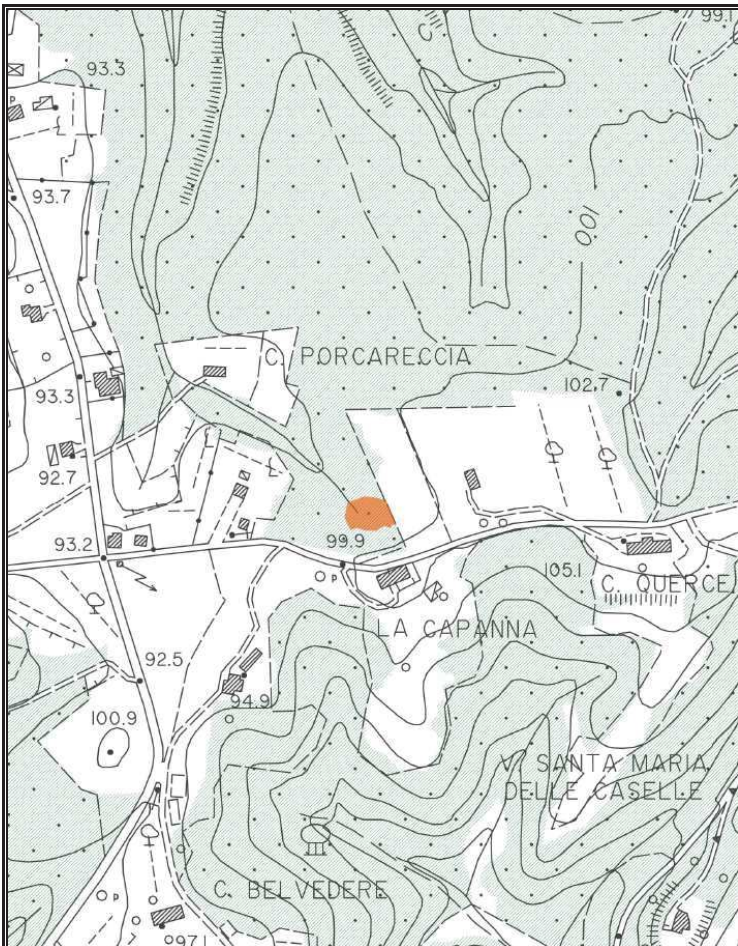
ID 06/03/2022

Estratto catastale  
(dati da GISCA - RT marzo 2023)



### Legenda

-  Confine comunale
-  Area boscata
-  Area percorsa dal fuoco
-  Limite foglio catastale
-  Particelle catastali



Estratto su CTR 10.000



ISTITUZIONE DEL CATASTO DELLE AREE PERCORSE DAL FUOCO ai sensi della legge n. 353/2000 “legge quadro in materia di incendi boschivi” (modificata dalla legge n. 155/2021) e della legge RT n. 39/2000 e ss.mm.ii.



Legenda

- Confine comunale
- Area percorsa dal fuoco

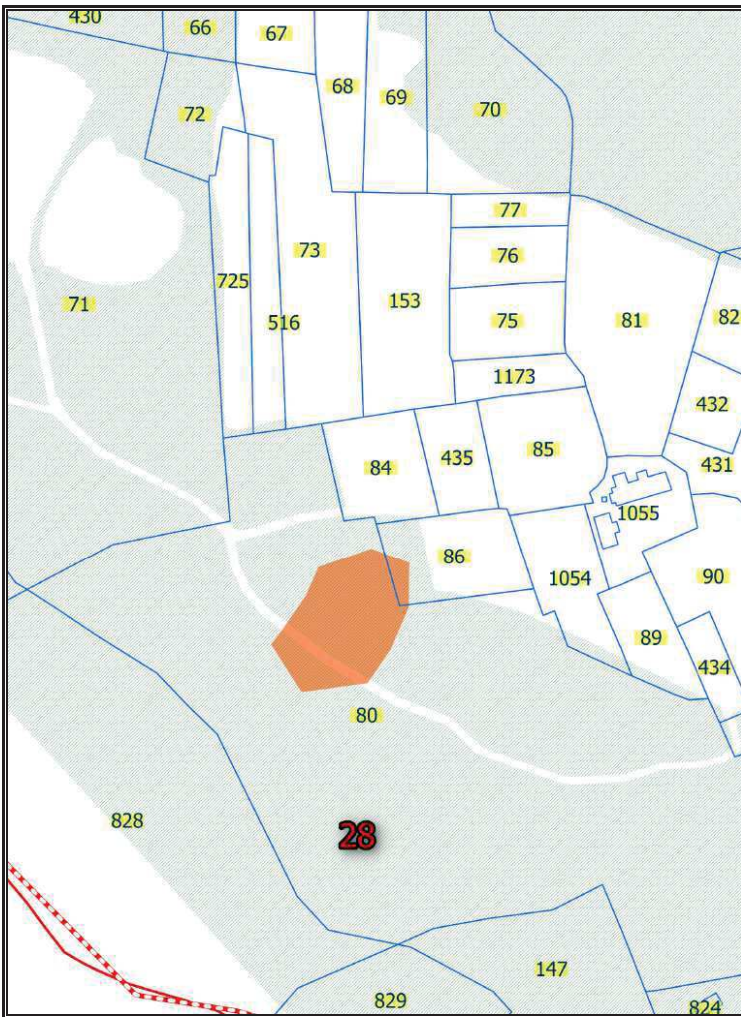
Estratto su ortofoto 2019

*Dati estratti dal portale SIM del Ministero delle Politiche Agricole Alimentari e Forestali – Corpo Forestale dello Stato – Rilievo delle aree percorse dal fuoco:*

Metodo di rilevamento CFS			Strumentale		
Strumenti usati per il rilievo			GARMIN (GPS di precisione sub metrica)		
VINCOLI L. 353/00 S.M.I. (Art. 10, c. 1) +					
VINCOLI L.R.T. 39/00 s.m.i.					
ex Art.76 C. 4/a	ex Art.76 C. 4/b	ex Art.76 C. 5/a	ex Art.76 C. 5/b	ex Art.76 C. 6	ex Art.76 C. 7
10 ANNI	5 ANNI	15 ANNI	20 ANNI	15 ANNI	5 ANNI
<b>SCADENZA VINCOLO</b>					
10/03/2032	10/03/2027	10/03/2037	10/03/2042	10/03/2037	10/03/2027
ESISTENTE	ESISTENTE	ESISTENTE	ESISTENTE	ESISTENTE	ESISTENTE
Località	Data incendio	Data rilievo CFS	Foglio catastale	Particelle interessate	Superficie interessata in HA
Montecalvoli	10/03/2022	10/03/2022	28	86, 80	00.23.50

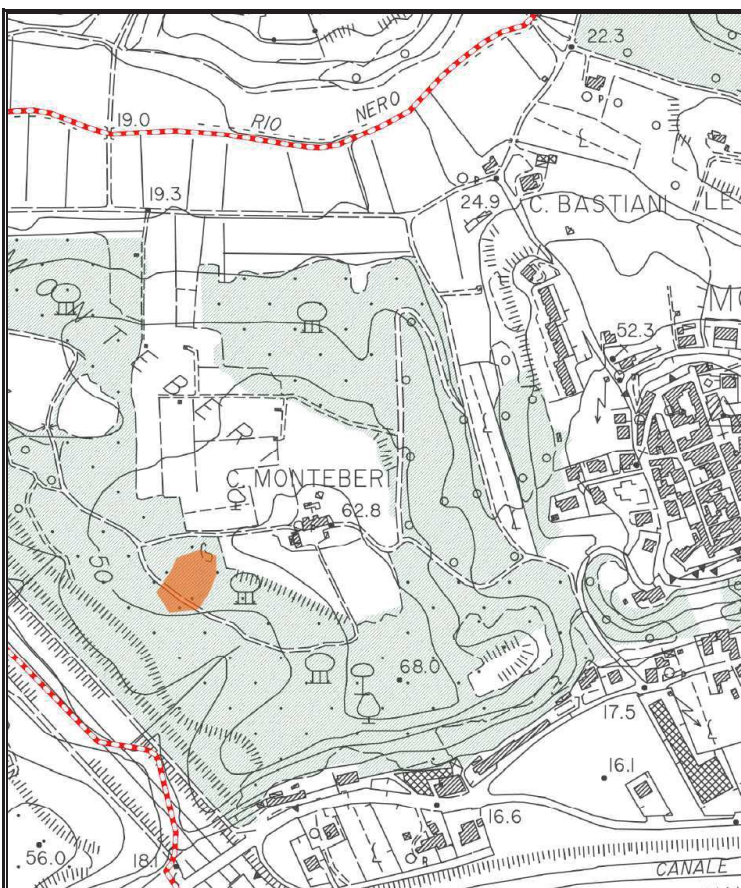
ID 10/03/2022

Estratto catastale  
(dati da GISCa - RT marzo 2023)



### Legenda

- Confine comunale
- Area boscata
- Area percorsa dal fuoco
- Limite foglio catastale
- Particelle catastali



Estratto su CTR 10.000