PIANO STRUTTURALE
ai sensi della L.R.65/14

Comune di Santa Maria a Monte
(Provincia di Pisa)

Sindaco
Manuela Del Grande

Responsabile del procedimento
Ing. Alessandro Veracini

Assessore Urbanistica
Elena Trovatelli

Ufficio Urbanistica
Arch. Francesca Ringressi

Garante dell'informazione e partecipazione
Arch. Ilaria Mannucci

G R U P P O D I P R O G E T T A Z I O N E

Pianificazione Urbanistica e Coordinamento
Architetti Associati Ciampa
Arch. Mauro Ciampa
Arch. Chiara Ciampa
Arch. Giovanni Giusti

Restituzione digitale degli elaborati
Pianificatore. Junior Anita Pieroni

Processo Partecipativo
Arch. Chiara Ciampa

Valutazioni ambientali (VAS - Vinca)
Dott. Agr. Federico Martinelli - *PFM Srl Società tra professionisti*

Studi geologici
Dott. Geol. Alessandra Giannetti - *Comune di Santa Maria a Monte*

Studi Idraulici
Ing. Gesualdo Bavecchi

QUADRO DI PROGETTO
PATRIMONIO TERRITORIALE:
Territorio Urbanizzato
Scala 1:5 000
ADOZIONE

TAVOLA
PR3c

Legenda

Perimetro del Territorio Urbanizzato ai sensi dell'art. 4 della L.R. 65/2014

Territorio Urbanizzato dell'art. 4 della L.R. 65/2014

1a - Tessuto edificato con continuità dei lotti

1b - Attrezzature e servizi, parchi e impianti tecnologici

1c - Spazi inedificati interclusi dotati di opere di urbanizzazione

1c_1 - Spazi inedificati interclusi di valore ambientale e paesaggistico

1d - Ambiti funzionali a strategie di riqualificazione, rigenerazione urbana e qualificazione dei margini

Aree interessate da Piani attuativi convenzionati/PUC

Aree interessate da Piani Attuativi realizzati

PIP

Permessi a costruire rilasciati

Connessione paesaggistica

Viabilità

Confine comunale

Riferimenti cartografici di base Regione Toscana - Geoscopio:
DBT Santa Maria a Monte - scala 1:2.000 e DBT Provincia di Pisa - scala 1:10.000

CERRETTI

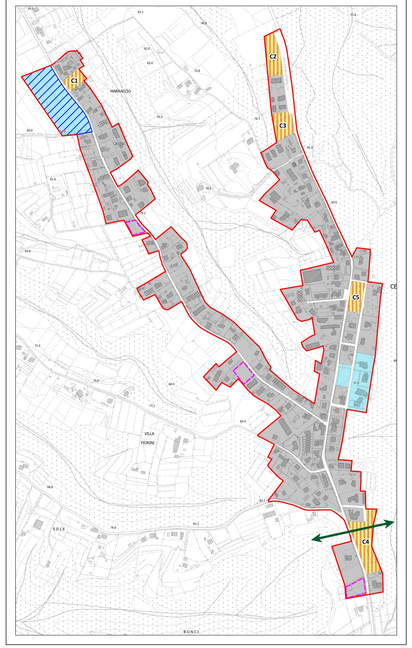

SANTA MARIA A MONTE- PONTICELLI

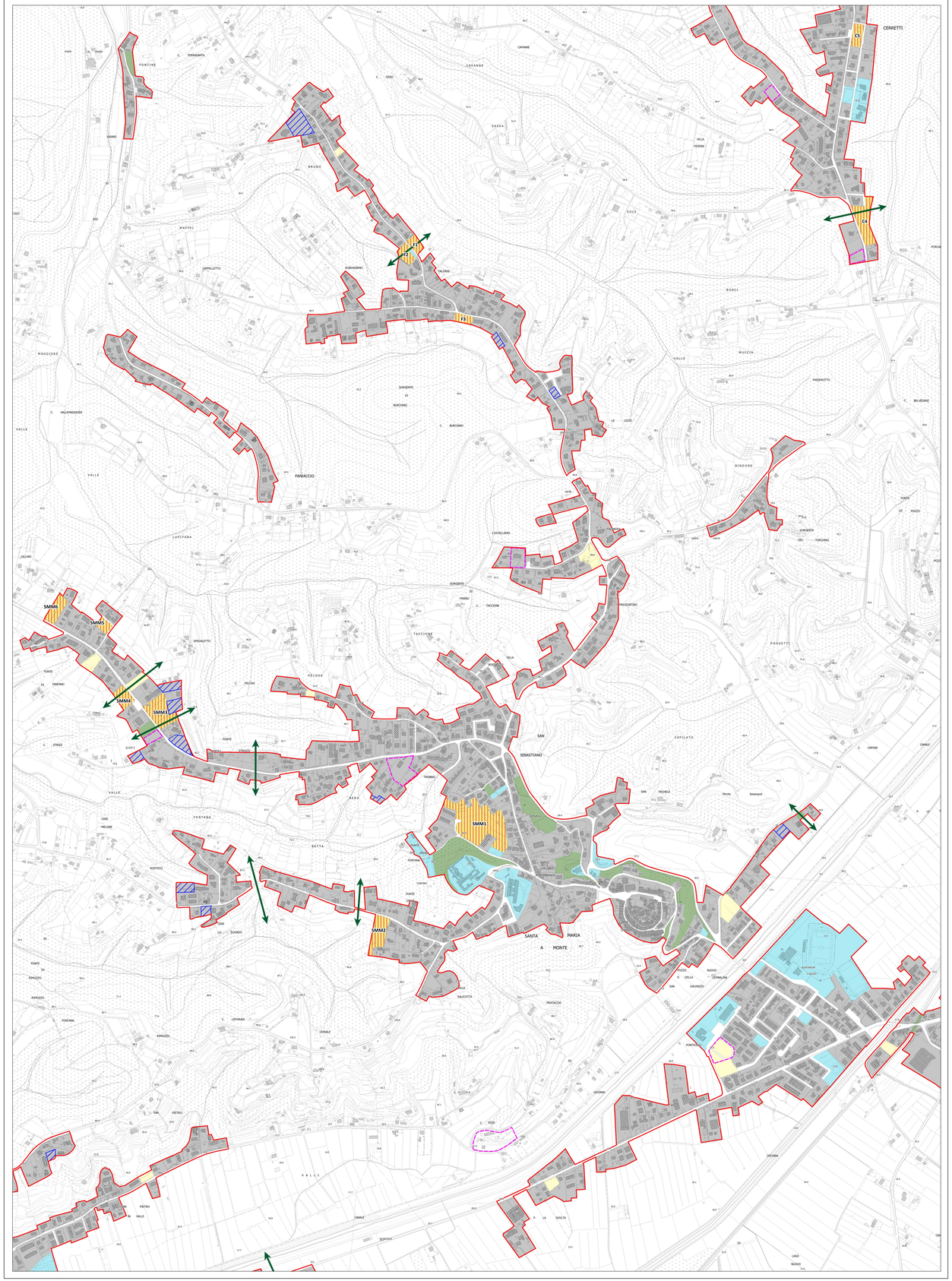

MONTECALVOLI

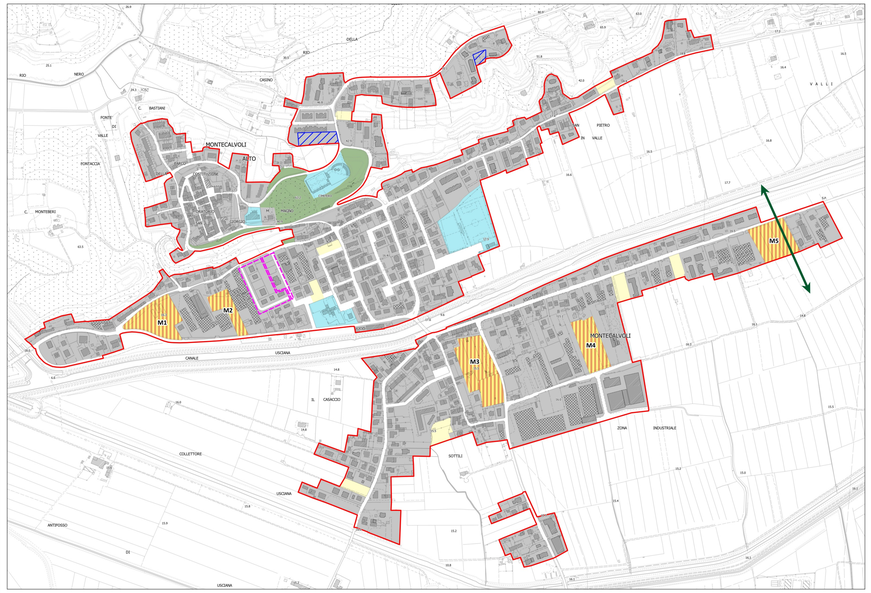

ZONA INDUSTRALE DI PONTICELLI

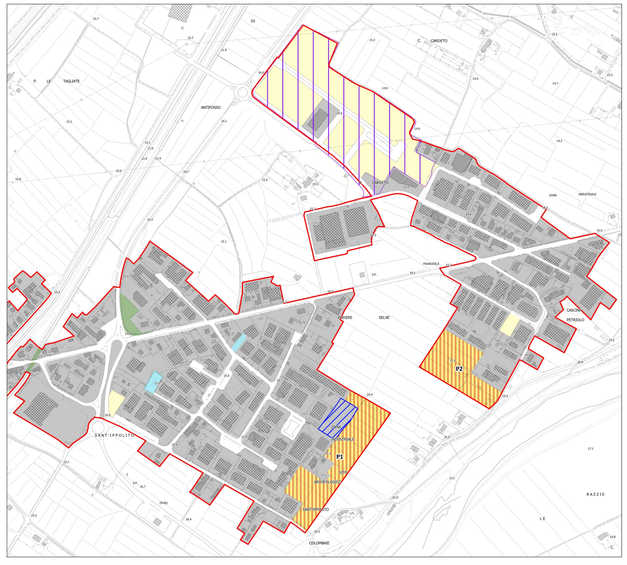

TAVOLAIA

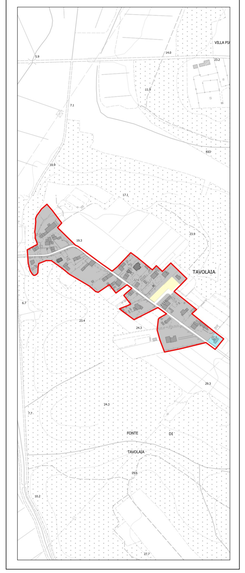

CINQUE CASE- SAN DONATO