PIANO STRUTTURALE
ai sensi della L.R.65/14

Comune di Santa Maria a Monte
(Provincia di Pisa)

Sindaco
Manuela Del Grande

Responsabile del procedimento
Ing. Alessandro Veracini

Assessore Urbanistica
Elena Trovatelli

Ufficio Urbanistica
Arch. Francesca Ringressi

Garante dell'informazione e partecipazione
Arch. Ilaria Mannucci

G R U P P O D I P R O G E T T A Z I O N E

Pianificazione Urbanistica e Coordinamento
Architetti Associati Ciampa
Arch. Mauro Ciampa
Arch. Chiara Ciampa
Arch. Giovanni Giusti

Restituzione digitale degli elaborati
Pianificatore. Junior Anita Pieroni

Processo Partecipativo
Arch. Chiara Ciampa

Valutazioni ambientali (VAS - Vinca)
Dott. Agr. Federico Martinelli - *PFM Srl Società tra professionisti*

Studi geologici
Dott. Geol. Alessandra Giannetti - *Comune di Santa Maria a Monte*

Studi Idraulici
Ing. Gesualdo Bavecchi

QUADRO DI PROGETTO
PATRIMONIO TERRITORIALE:
Morfotipi insediativi
Scala 1:5.000
ADOZIONE

TAVOLA
PR3b

Legenda

Morfotipi insediativi

- NS - Nucleo Urbano storico
- ER - Edifici di matrice rurale/storico
- TR2 - Tessuto a isolati aperti e lotti residenziali isolati
- TR4 - Tessuto ad isolati aperti e blocchi prevalentemente residenziali di edilizia pianificata
- TR5 - Tessuto puntiforme
- TR6 - Tessuto misto
- TR7 - Tessuto di margine
- TR8 - Tessuto lineare
- TPS1 - Tessuto a proliferazione produttiva lineare
- IT - Infrastrutture ed impianti tecnici di interesse generale
- Servizi e/o attrezzature

- Confine comunale

Riferimenti cartografici di base Regione Toscana - Geoscopio:
DBT Santa Maria a Monte - scala 1:2.000 e DBT Provincia di Pisa - scala 1:10.000

CERRETTI

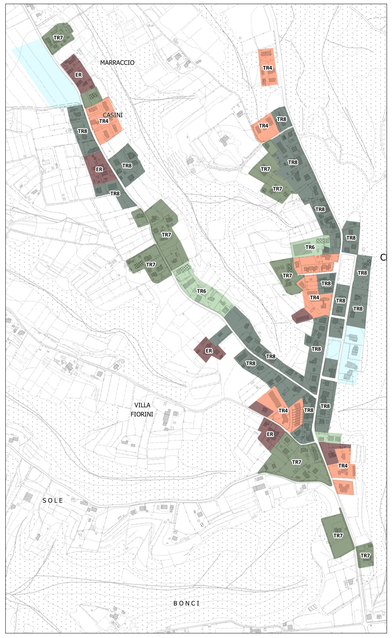

SANTA MARIA A MONTE- PONTICELLI

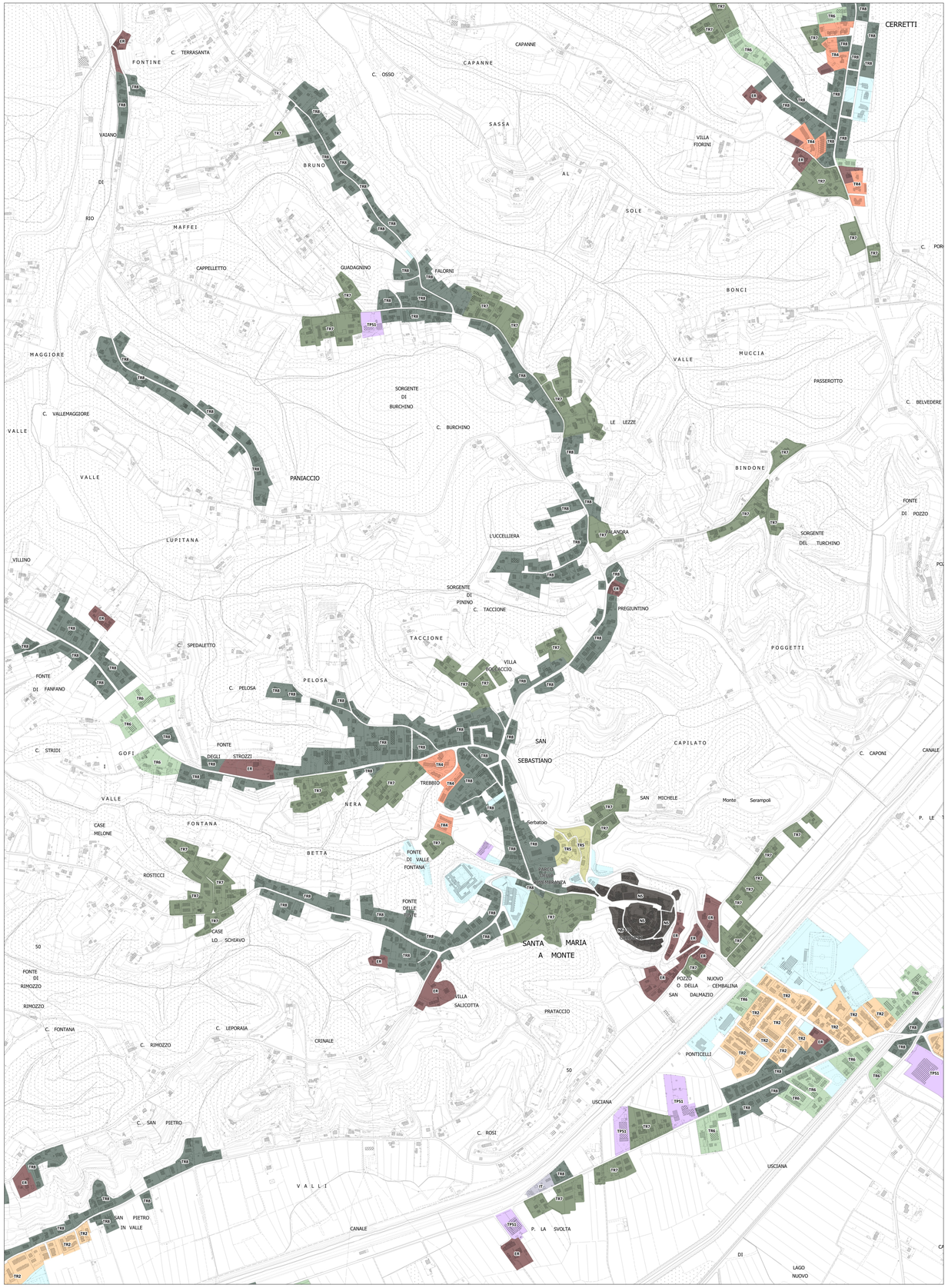

MONTECALVOLI

ZONA INDUSTRALE DI PONTICELLI

TAVOLAIA
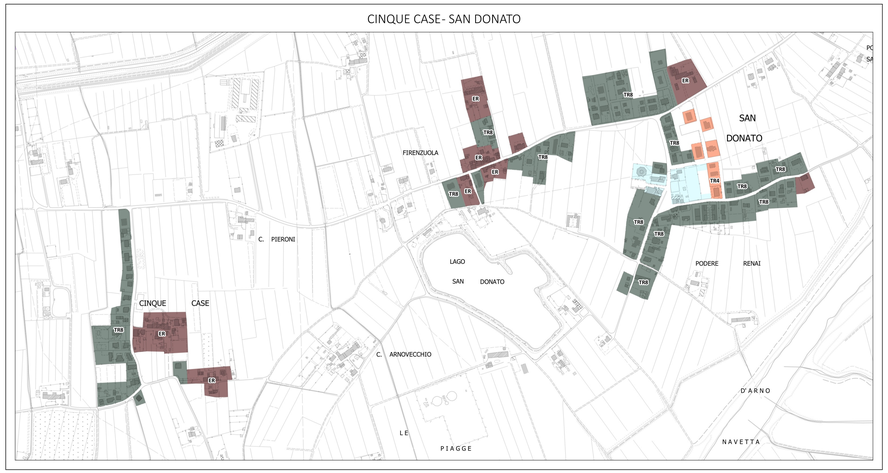
CINQUE CASE- SAN DONATO